



BULLETIN D'ETIAGE

NEWSLETTER N°11 du 01/08/2023

Bonjour,








Voici la 11ème newsletter de 2023 :

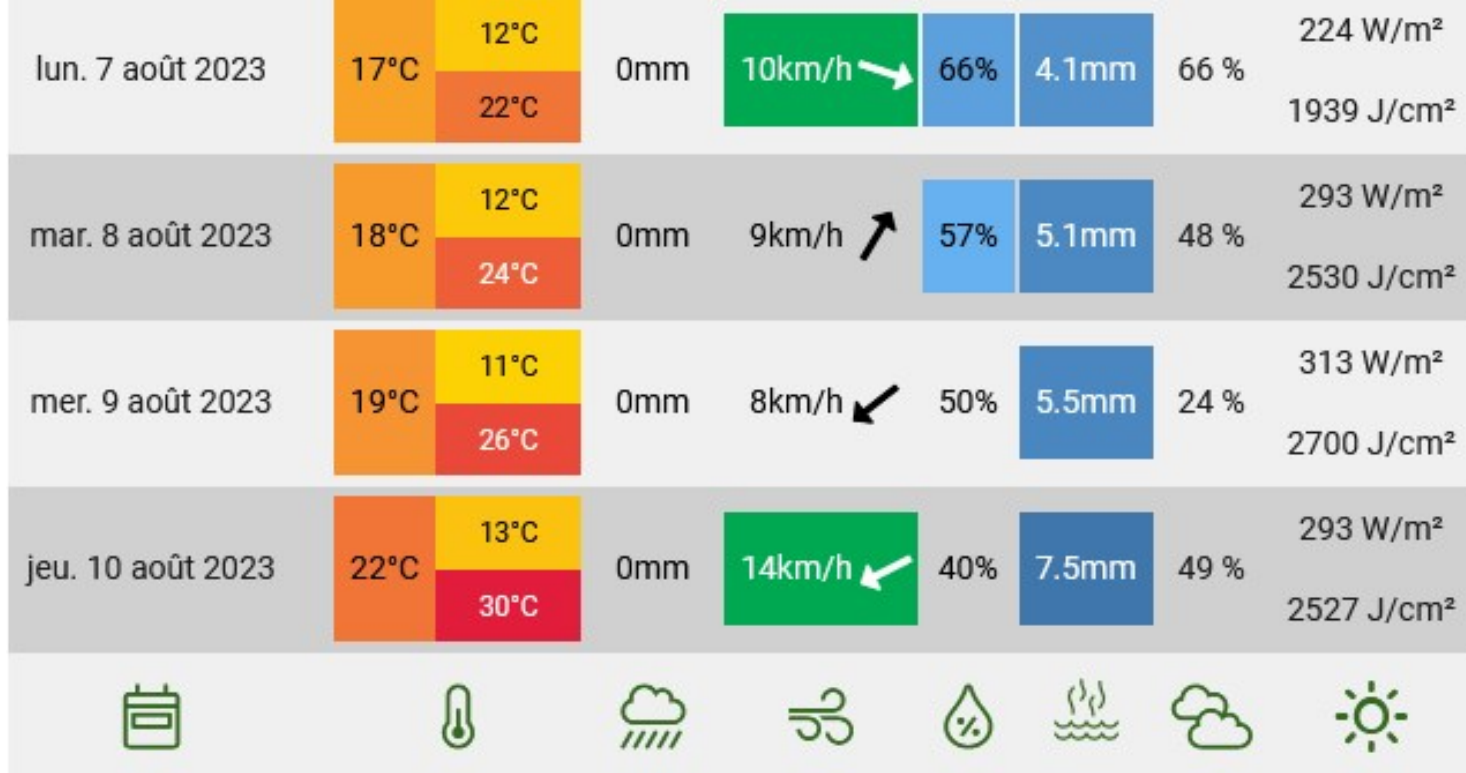
- Plus pratique car consultable sur l'ensemble de vos écrans !
- La météo via la plateforme **Weather Measures**
- Un bulletin d'étiage
- Des liens redirigeant vers nos sites partenaires seront indiquées en bleu et soulignés.
- Toujours dans le but de vous donner une information **claire** et **lisible** !

Bonne lecture !

Point météo

Station de AMURE

								
mar. 1 août 2023	21°C	18°C 24°C	1mm	17km/h →	74%	5mm	73 %	266 W/m ² 2294 J/cm ²
mer. 2 août 2023	20°C	18°C 21°C	7.7mm	24km/h ↗	79%	3.6mm	63 %	175 W/m ² 1515 J/cm ²
jeu. 3 août 2023	18°C	15°C 22°C	3.8mm	18km/h →	79%	3.9mm	47 %	212 W/m ² 1832 J/cm ²
ven. 4 août 2023	18°C	13°C 23°C	0mm	11km/h ↘	66%	4.4mm	43 %	237 W/m ² 2047 J/cm ²
sam. 5 août 2023	16°C	12°C 21°C	0.2mm	15km/h ↗	72%	3.4mm	45 %	141 W/m ² 1216 J/cm ²
dim. 6 août 2023	17°C	12°C 22°C	0mm	11km/h →	72%	4mm	54 %	232 W/m ² 2007 J/cm ²



- Les températures de cette semaine seront moins hautes et comprises entre **12°C et 30°C**.
- **Quelques précipitations** prévues en milieu de semaine (environ une dizaine de mm).
- La couverture nuageuse sera **variable** tout au long de la semaine .
- Des brises de vent sont prévues le week-end prochain et début de semaine prochaine, entre **8 et 18 km/h** avec des rafales montant à 24km/h en milieu de semaine.

Source : [Wheater-Measures](#)



**PRÉFET
DES DEUX-SÈVRES**

*Liberté
Égalité
Fraternité*

arrêté cadre

ARRETE CADRE LAYON



**PRÉFET
DES DEUX-SÈVRES**

*Liberté
Égalité
Fraternité*

Arrêté cadre

L'arrêté cadre interdépartemental Charente seudre fleuves côtiers de Gironde a été signé le 24/04/2023

ARRETE CADRE CHARENTE
SEUDRE FLEUVES COTIERS
GIRONDE



**PRÉFET
DES DEUX-SÈVRES**

*Liberté
Égalité
Fraternité*



**PRÉFET
DES DEUX-SÈVRES**

*Liberté
Égalité
Fraternité*

arrêté cadre

ARRETE CADRE CLAIN

Arrêté cadre

ARRETE CADRE DIVE DU
NORDBulletin d'étiage (Consultables en ligne [ici](#) et [ici](#))Bassin Dive du Nord - Clain - Charente - Boutonne - Layon - Sèvre
Nantaise

Valeurs mesurées le : 29/07/2023

Bassin	Zone de gestion	Stations de suivi	Type*	Unité	Seuils				Mesures Débit ou Niveau	Tendance sur les 7 derniers jours	Arrêté en cours	Date d'effet	
					Niveau 1	Niveau 2	Niveau 3	Niveau 4					
Dive du Nord	4	Point nodal	Montreuil-Bellay	D	m³/s	Débit de crise 2 (arrêt total)				0.200	0.363	↓	
		Dive du Nord Rivière	Pouançay	D	m³/s	1.400	1.100	0.800	0.450	0.368	↑	crise	19 juillet 2023
		Dive du Nord Nappe	Pouançay	D	m³/s	1.400	1.100	0.800	0.360	0.368		crise	21 juillet 2023
Clain	5	Point nodal	Poitiers-Pont Neuf	D	m³/s	3.400	3.300	3.200	2.000	2.344	↑		
			Débit de crise 2 (arrêt total)				1.900	2.344					
	5a1	Auxances	Quinçay	D	m³/s	0.540	0.500	0.460	0.260	0.208	↓	crise	14 juillet 2023
			Villiers	P	m	-27.60	-27.80	-28.00	-30.00	-26.10	↑	alerte renforcée	14 juillet 2023
	5a2	Boivre	Vouneuil sous Biard	D	m³/s	0.300	0.250	0.200	0.120	0.274	↑	alerte renforcée	3 juillet 2023
	5a3	Vonne	Cloué	D	m³/s	0.580	0.500	0.420	0.240	-	↑	alerte renforcée	19 juin 2023
	5a1 / 5a2 / 5a3	Nappes Infra	La Raudière	P	m	-27.80	-27.90	-28.00	-31.00	-25.903	↑	alerte	3 juillet 2023
	5b	Dive du Sud	Brejeuille Supra à Couhé	P	m	-2.50	-2.75	-3.00	-5.00	-2.95	↑	alerte renforcée	24 juillet 2023
5c	Dive du Sud Infra	Brejeuille Infra à Couhé	P	m	-21.80	-21.90	-22.00	-25.00	-14.96	↑	alerte renforcée	25 juillet 2023	
Charente	6	Charente amont	Vindelle	D	m³/s	4.50	3.30	3.00	2.70	3.71		Vigilance	21 juillet 2023
	6a – 6b	Nappes Charent/Péruse Péruse	Jarriges	P	m	-14.50	-15.00	-15.50	-19.00	-14.85	↑		
	7	Aume Couture	Aigre	P	m	-1.80	-2.00	-2.30	-2.40	-2.07	↑	Alerte renforcée	21 juillet 2023
			Moulin de Gouge	D	m³/s	0.150	0.125	0.100	0.070	0.095	↑		
Fraigne	P	m		-22.960	-23.200	-23.450	-22.281	↓					
Boutonne	8a	Boutonne supra	Moulin de Châtre	D	m³/s	1.100	0.800	0.600	0.470	0.65	↑	alerte	28 juillet 2023
	8b	Boutonne Infra	Les Outres	P	m	-15.00	-18.00	-19.00	-23.00	-14.141	↑		
LAYON	1b	Layon	St Lambert du Lattay	D	m³/s	0.600	0.400	0.200	0.030	0.065	↓	alerte renforcée	21 juillet 2023
SEVRES NANTAISE	SnaSup1	Sèvre Nantaise	Saint Mesmin	D	m³/s	-	0.300	0.170	0.150	0.670	↑	alerte	28 juillet 2023
			Tiffauges	D	m³/s	1.320	0.330	0.270	0.200	0.287	↓		
			Vertou	D	m³/s	-	1.150	0.900	0.570	1.058	↑		
	Sna Sout 1	Sèvre Nantaise Eaux Souterraines	Mouzillon	P	m	42.890	42.690	42.440	42.060	43.290	↓	vigilance	28 juillet 2023
Sna Sup2	Moine	Saint-Crespin-sur-Moine	D	m³/s	0.600	0.450	0.310	0.250	0.654	↓	vigilance	28 juillet 2023	

Source : DDT79

Bassin de la Dive du Nord :

- Crise depuis le 19/07/2023 sur Dive du Nord Rivière
- Crise depuis le 21/07/2023 sur Dive du Nord Nappe

Bassin du Clain :

- Auxance, Quinçay : CRISE à partir du 14/07/2023
- Auxances, Villiers : Alerte renforcée à partir du 14/07/2023
- Boivre : Alerte renforcée au 3/07/2023
- Vonne : Alerte renforcée depuis le 19/06/2023
- Dive du Sud et dive du sud infra : Alerte renforcée au 24/07/2023 et 25/07/2023

Bassin de la Charente:

- Charente-Amont : Vigilance depuis le 21/07/2023
- Aume-Couture : passage en Alerte renforcée le 21/07/2023.

Bassin de la Boutonne :

- Boutonne supra : passage en Alerte le 28/07/2023.

N'oubliez pas, nous sommes présents sur les réseaux sociaux :



Établissement public du ministère
chargé du développement durable

Pour toute question relative à l'**OUGC**, voici nos moyens de contact :

Mail : irriginfo@cmds.chambagri.fr | **Tel :** [05.49.77.15.15](tel:0549771515)

Chambre Interdépartementale d'Agriculture Charente-Maritime Deux-Sèvres, 2 Avenue de Fétilly, CS 85074, 17074 LA ROCHELLE CEDEX 9

Rédacteur : Morgane LEBRAULT, Conseillère Eau et Environnement

Partenaires Techniques : Chambre Régionale d'Agriculture Nouvelle Aquitaine, Arvalis Institut du Végétal, Wheeler-Measures

[CIA 17-79](#) | [Se désabonner](#)