




BULLETIN D'ETIAGE

NEWSLETTER N°19 du 29/09/2023

Point météo

Station de AMURE

| |  |  |  |  |  |  |  |  |
|--------------------|---|---|---|---|---|---|---|---|
| ven. 29 sept. 2023 | | 19°C / 14°C / 22°C | 0.1mm | 9km/h → | 80% | 2mm | 58 % | 96 W/m ² 832 J/cm ² |
| sam. 30 sept. 2023 | | 19°C / 11°C / 26°C | 0mm | 3km/h ↗ | 74% | 2.3mm | 18 % | 180 W/m ² 1552 J/cm ² |
| dim. 1 oct. 2023 | | 23°C / 17°C / 30°C | 0mm | 4km/h ↖ | 60% | 2.9mm | 45 % | 165 W/m ² 1422 J/cm ² |
| lun. 2 oct. 2023 | | 24°C / 18°C / 33°C | 0mm | 10km/h ↗ | 57% | 5.1mm | 49 % | 162 W/m ² 1395 J/cm ² |
| mar. 3 oct. 2023 | | 19°C / 15°C / 24°C | 0mm | 10km/h ↖ | 66% | 2.9mm | 86 % | 137 W/m ² 1185 J/cm ² |
| mer. 4 oct. 2023 | | 17°C / 12°C / 24°C | 0mm | 15km/h ↙ | 50% | 4.3mm | 20 % | 183 W/m ² 1583 J/cm ² |
| jeu. 5 oct. 2023 | | 19°C / 13°C / 27°C | 0mm | 7km/h ↗ | 59% | 3.1mm | 50 % | 166 W/m ² 1433 J/cm ² |
| ven. 6 oct. 2023 | | 22°C / 16°C / 29°C | 0mm | 8km/h ↖ | 63% | 3.4mm | 63 % | 161 W/m ² 1389 J/cm ² |
| sam. 7 oct. 2023 | | 24°C / 19°C | 0mm | 16km/h ↗ | 50% | 5.9mm | 82 % | 166 W/m ² |



- Les températures de la semaine prochaine seront comprises entre **11°C et 33°C**. La journée la plus chaude serait celle du **lundi 02/10/2023** avec un ETP atteignant 5.1 mm.
- **Très peu de précipitations prévues, seulement en fin de week-end prochain, environ 1.8mm.**
- La couverture nuageuse sera **variable et haute** tout au long de la semaine
- Des brises de vent sont prévues le week-end prochain et début de semaine prochaine, entre **3 et 16 km/h**.

Source : [Wheater-Measures](#)

| | |
|--|---|
|  <p>PRÉFET DES DEUX-SÈVRES</p> <p><i>Liberté Égalité Fraternité</i></p> <p>Arrêté cadre</p> <p>ARRETE CADRE LAYON</p> |  <p>PRÉFET DES DEUX-SÈVRES</p> <p><i>Liberté Égalité Fraternité</i></p> <p>Arrêté cadre</p> <p>L'arrêté cadre interdépartemental Charente seudre fleuves côtiers de Gironde a été signé le 24/04/2023</p> <p>ARRETE CADRE CHARENTE SEUDRE FLEUVES COTIERS GIRONDE</p> |
|  <p>PRÉFET DES DEUX-SÈVRES</p> <p><i>Liberté Égalité Fraternité</i></p> <p>Arrêté cadre</p> <p>ARRETE CADRE CLAIN</p> |  <p>PRÉFET DES DEUX-SÈVRES</p> <p><i>Liberté Égalité Fraternité</i></p> <p>Arrêté cadre</p> <p>ARRETE CADRE DIVE DU NORD</p> |

Valeurs mesurées le : 26/09/2023

| Bassin | Zone de gestion | Stations de suivi | Type* | Unité | Seuils | | | | Mesures Débit ou Niveau | Tendance sur les 7 derniers jours | Arrêté en cours | Date d'effet | |
|--------------|-------------------|--------------------------------|---------------------|-------|----------|--------------------------------|----------|----------|----------------------------|-----------------------------------|-----------------|------------------|-------------------|
| | | | | | Niveau 1 | Niveau 2 | Niveau 3 | Niveau 4 | | | | | |
| Dive du Nord | 4 | Point nodal | Montreuil-Bellay | D | m³/s | Débit de crise 2 (arrêt total) | | | | 0,200 | 2,105 | ↑ | |
| | | Dive du Nord Rivière | Pouançay | D | m³/s | 1,400 | 1,100 | 0,800 | 0,450 | 0,584 | ↑ | crise | 19 juillet 2023 |
| | | Dive du Nord Nappe | Pouançay | D | m³/s | 1,400 | 1,100 | 0,800 | 0,360 | 0,584 | | | 12 août 2023 |
| Clain | 5 | Point nodal | Poitiers-Pont Neuf | D | m³/s | 3,400 | 3,300 | 3,200 | 2,000 | 2,313 | ↑ | crise | 22 septembre 2023 |
| | | Débit de crise 2 (arrêt total) | | | | 1,900 | 2,313 | | | | | | |
| | 5a1 | Auxances | Quinçay | D | m³/s | 0,540 | 0,500 | 0,460 | 0,260 | 0,251 | ↓ | | |
| | | | Villiers | P | m | -27,60 | -27,80 | -28,00 | -30,00 | -22,88 | ↑ | | |
| | 5a2 | Boivre | Vouneuil sous Biard | D | m³/s | 0,300 | 0,250 | 0,200 | 0,120 | 0,183 | ↑ | | |
| | 5a3 | Vonne | Cloué | D | m³/s | 0,580 | 0,500 | 0,420 | 0,240 | 0,459 | ↑ | | |
| | 5a1 / 5a2 / 5a3 | Nappes Infra | La Raudière | P | m | -27,80 | -27,90 | -28,00 | -31,00 | -25,532 | ↑ | | |
| 5b | Dive du Sud | Brejeuille Supra à Couhé | P | m | -2,50 | -2,75 | -3,00 | -5,00 | -3,20 | ↑ | | | |
| 5c | Dive du Sud Infra | Brejeuille Infra à Couhé | P | m | -21,80 | -21,90 | -22,00 | -25,00 | -8,37 | ↑ | | | |
| Charente | 6 | Charente amont | Vindelle | D | m³/s | 4,50 | 3,30 | 3,00 | 2,70 | 3,69 | | Vigilance | 1 septembre 2023 |
| | 6a - 6b | Nappes Charent/Péruse Péruse | Jarriges | P | m | -14,50 | -15,00 | -15,50 | -19,00 | -16,93 | ↑ | alerte renforcée | 1 septembre 2023 |
| | 7 | Aume Couture | Aigre | P | m | -1,80 | -2,00 | -2,30 | -2,40 | -2,25 | ↑ | alerte renforcée | 27 septembre 2023 |
| | | | Moulin de Gouge | D | m³/s | 0,150 | 0,125 | 0,100 | 0,070 | 0,086 | ↑ | | |
| | | Fraigne | P | m | | -23,324 | -23,717 | -24,106 | -23,594 | ↓ | | | |
| Boutonne | 8a | Boutonne supra | Moulin de Châtre | D | m³/s | 1,100 | 0,800 | 0,600 | 0,470 | 0,83 | ↑ | alerte renforcée | 27 septembre 2023 |
| | 8b | Boutonne infra | Les Outres | P | m | -15,00 | -18,00 | -19,00 | -23,00 | -4,632 | ↑ | vigilance | 22 septembre 2023 |

| LAYON | 1b | Layon | St Lambert du Lattay | D | m³/s | 0,600 | 0,400 | 0,200 | 0,030 | 0,287 | ↓ | alerte | 27/09/2023 |
|-----------------|------------|----------------------------------|----------------------|------|-------|--------|--------|--------|--------|--------|-----------|-----------------|-----------------|
| SEVRES NANTAISE | SnaSup1 | Sèvre Nantaise | Saint Mesmin | D | m³/s | - | 0,300 | 0,170 | 0,150 | 0,312 | ↓ | alerte | 28 juillet 2023 |
| | | | Tiffauges | D | m³/s | 1,320 | 0,330 | 0,270 | 0,200 | - | Epp :502 | | |
| | | | Vertou | D | m³/s | - | 1,150 | 0,900 | 0,570 | 2,192 | ↓ | | |
| | Sna Sout 1 | Sèvre Nantaise Eaux Souterraines | Mouzellon | P | m | 42,890 | 42,690 | 42,440 | 42,060 | 43,140 | ↑ | vigilance | 28 juillet 2023 |
| Sna Sup2 | Moine | Saint-Crespin-sur-Moine | D | m³/s | 0,600 | 0,450 | 0,310 | 0,250 | 0,699 | ↓ | vigilance | 28 juillet 2023 | |

Source : DDT79

Bassin de la Dive du Nord :

- **Crise** depuis le **19/07/2023** sur Dive du Nord Rivière
- **Crise** depuis le **12/08/2023** sur Dive du Nord Nappe

Bassin du Clain :

- Auxance, Quinçay : **Crise** à partir du **22/09/2023**
- Auxances, Villiers : **Crise** à partir du **22/09/2023**
- Boivre : **Crise** à partir du **22/09/2023**
- Vonne : **Crise** à partir du **22/09/2023**
- Dive du Sud et dive du sud infra : **Crise** à partir du **22/09/2023**

Bassin de la Charente:

- Charente-Amont : **Vigilance** depuis le **01/09/2023**
- Nappes-Charente/Péruse : **Alerte renforcée** depuis le **01/09/2023**
- Aume-Couture : **Alerte renforcée** depuis le **27/09/2023**

Bassin de la Boutonne :

- Boutonne supra 8a : **Alerte renforcée** depuis le **27/09/2023**
- Boutonne Infra : **Vigilance** depuis le **22/09/2023**

Bassin du Layon :

- Layon 1b : **Alerte renforcée** depuis le **27/07/2023**

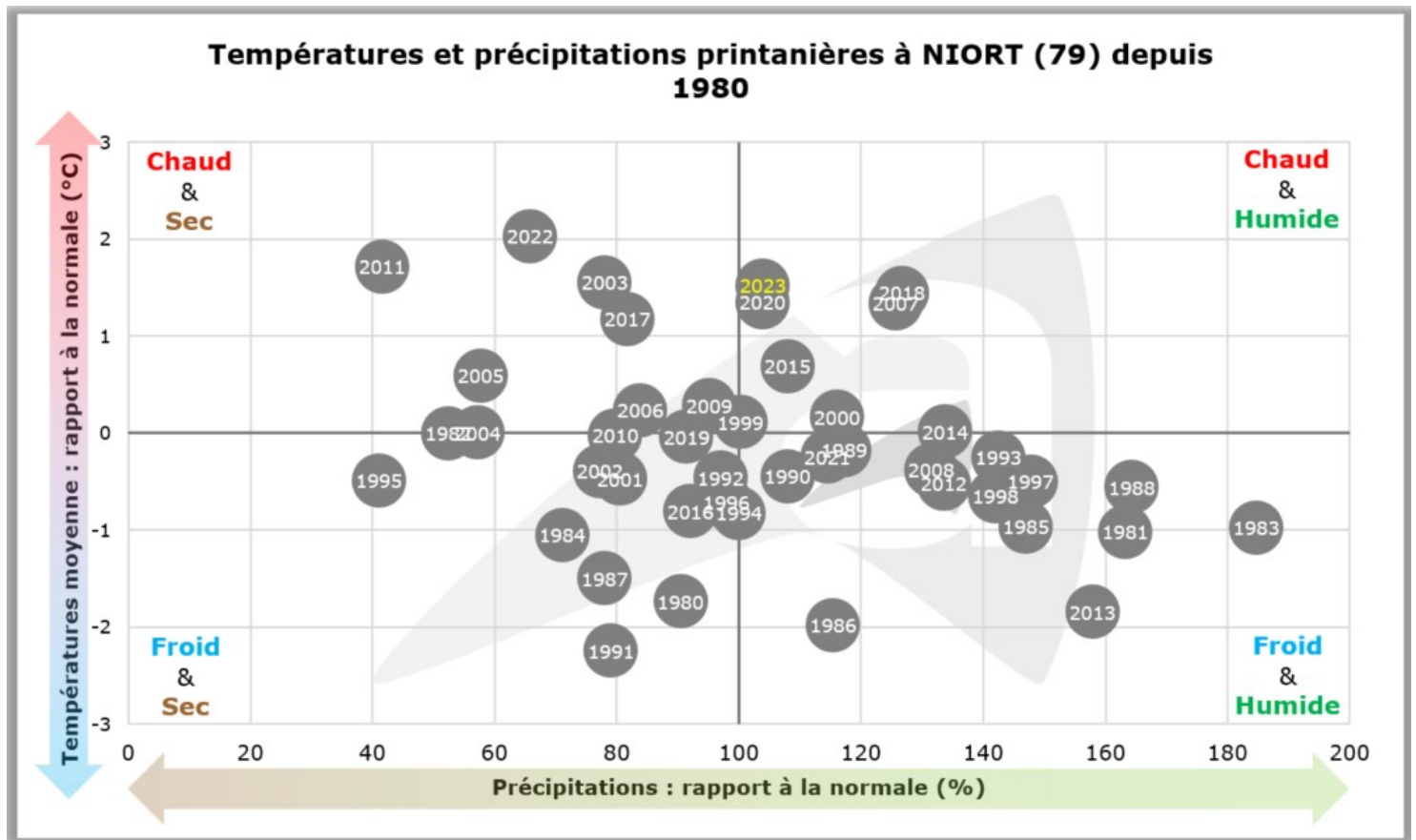
Bassin de la Sèvres Nantaise :

- SNASup1 : **Alerte** depuis le **28/07/2023**
- SNASout1 et SNASup 2 : **Vigilance** depuis le **28/07/2023**

Tendances saisonnières

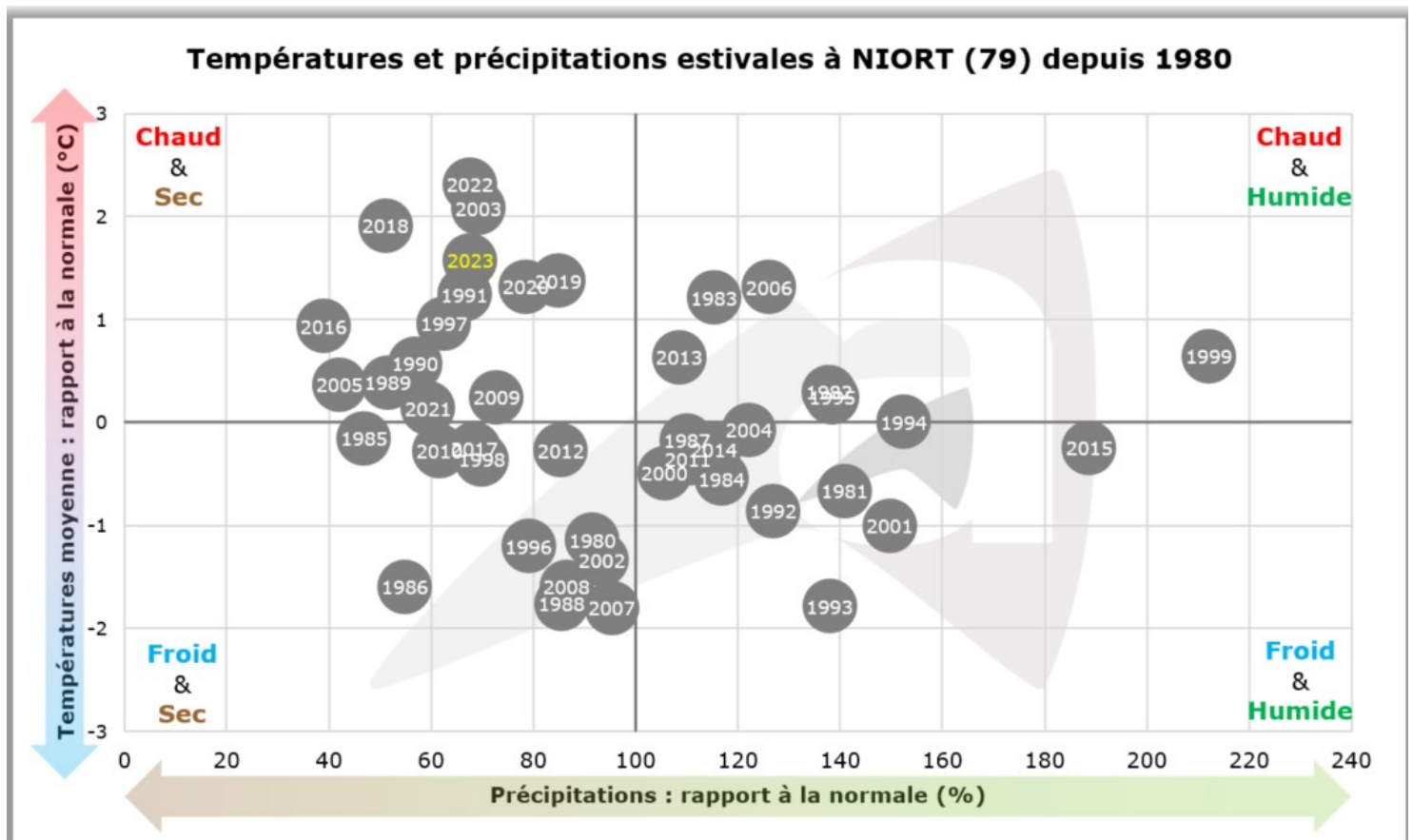
Ci-dessous un bilan climatique répertoriant entre 1980 et 2023 pour la période printemps (du 1er avril au 30 juin) les tendances sur NIORT en températures et précipitations.

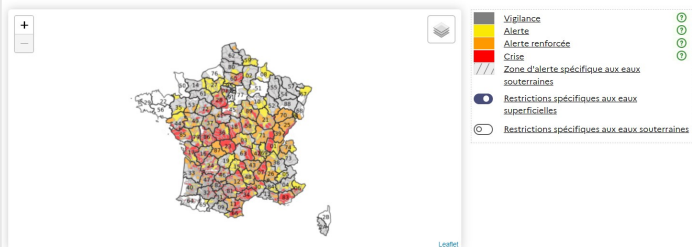
Comme on peut le voir, la station météo de Niort indique que le printemps 2023 a été plus chaud et sèche que la normale mais surtout plus sèche en terme de précipitations. En comparaison, l'année 2022 avait été en moyenne plus chaude en température mais surtout plus sèche en terme de précipitations.



Ci-dessous, un bilan climatique répertoriant entre 1980 et 2023 pour la période été (du 1er juillet au 30 septembre) les tendances sur NIORT en températures et précipitations (attention sur 2023, les données ne sont pas encore complètes).

Comme on peut le voir l'année 2023 a été chaude en terme de température mais dans la moyenne encore au niveau des précipitations. En comparaison, l'année 2022 a été légèrement plus chaude en température mais largement plus sèche en précipitations.



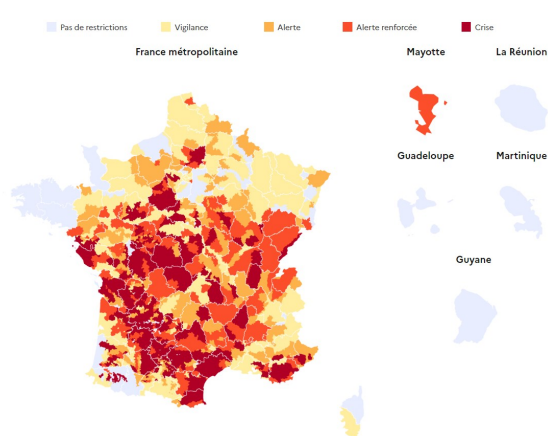


Propluvia

Vous souhaitez obtenir rapidement et facilement un arrêté sécheresse, mais vous ne savez pas où chercher ? Le site Propluvia propulsé par le gouvernement Français est là pour vous aider.

Il permet en un clic de souris d'obtenir une **carte détaillée des arrêtés d'eau en vigueur** dans le département souhaité.

[EN SAVOIR +](#)



VigiEau

Un site web proposé par le gouvernement se nommant VigiEau est disponible tant aux professionnels qu'aux particuliers. Il vous permet de rester **informer localement** sur le sous bassin qui vous concerne (état hydrique...). Des conseils sont également donnés pour réduire sa consommation d'eau.

La carte ci dessous présente la situation de la sécheresse en France au **01.09.2023**

La situation en Deux-Sèvres et Charente Maritime reste dans la moyenne haute de ce qu'il se passe en France métropolitaine actuellement. Nous sommes catégorisés en **Alerte** dans la grande majorité de nos **deux départements limitrophes**. Des sous bassins placés en **Alerte renforcée** sont également à notifier

[EN SAVOIR +](#)

N'oubliez pas, nous sommes présents sur les réseaux sociaux :



Nos financeurs



Établissement public du ministère chargé du développement durable

Pour toute question relative à l'**OUGC**, voici nos moyens de contact :

Mail : irriginfo@cmds.chambagri.fr | **Tel :** **05.49.77.15.15**

Chambre Interdépartementale d'Agriculture Charente-Maritime Deux-Sèvres, 2 Avenue de Fétilly, CS 85074, 17074 LA ROCHELLE CEDEX 9

Rédacteur : Morgane LEBRAULT, Conseillère Eau et Environnement

Partenaires Techniques : Chambre Régionale d'Agriculture Nouvelle Aquitaine, Arvalis Institut du Végétal, Wheeler-Measures

[CIA 17-79](#) | [Se désabonner](#)