



Bulletin d'étiage

(source : DDT79)

→ Restrictions au 3/06



Bulletin d'Alerte Hydrologique hors Marais hors TTA

Valeurs mesurées le : 03/06/2021

Bassin	Zone de gestion	Stations de suivi	Type*	Unité					Mesures Débit ou Niveau	Tendance sur les 7 derniers jours	Arrêté en cours	Date d'effet	
					Alerte	Alerte renforcée	Coupure	Crise					
Layon	1b	Layon	St Lambert du Lattay	D	m³/s	-	-	-	-	0,489	↓	alerte	11 mai 2021
Thouet	4	Dive du Nord	Pouançay	D	m³/s	1,800	-	1,000	-	1,590	↓	Pas de restriction	
			Montreuil-Bellay	D	m³/s				0,200	1,350	↓		
Clain	5	Clain	Poitiers-Pont Neuf	D	m³/s	5,000	-	4,000		7,050	↓	Pas de restriction	
	5a1	Auxances	Quinçay	D	m³/s	0,660	-	0,460	1,900	1,140	↓	Pas de restriction	
			Villiers	P	m	-27,60	-	-29,60		-	Epp :502	Pas de restriction	
	5a2	Boivre	Vouneuil sous Biard	D	m³/s	0,290	-	0,200		0,402	↓	Pas de restriction	
	5a3	Vonne	Cloué	D	m³/s	0,600	-	0,420		0,758	↓	Pas de restriction	
	5a1 / 5a2 / 5a3 infra		La Raudière	P	m	-27,83	-	-30,83		-	Epp :502	Pas de restriction	
	5b	Dive du Sud	Brejeuille Supra à Couhé	P	m	-2,50	-	-3,00		-2,61	↑	alerte	10 mai 2021
5c	Dive du Sud Infra	Brejeuille Infra à Couhé	P	m	-21,82	-	-24,82		-5,28	↓	Pas de restriction		
Charente	6a	Charente Amont	Jarriges	P	m	-12,50	-	-15,00		-11,29	↓	Pas de restriction	
	7	Aume Couture	Aigre	P	m	-1,80	-	-2,00		-1,87	↓	alerte	19 mai 2021
			Moulin de Gouge	D	m³/s	-	-	0,150		0,408	↓		
Boutonne	8a	Boutonne supra	Moulin de Châtre	D	m³/s	2,250	-	0,800	0,400	2,58	↓	Pas de restriction	
	8b	Boutonne Infra	Les Outres	P	m	-15,00	-	-19,00			-1,09	↓	Pas de restriction
Sèvre Nantaise	SnaS up1	Sèvre Nantaise	Saint Mesmin	D	m³/s	-	0,300	0,170	0,150	0,768	↓	Pas de restriction	
			Tiffauges	D	m³/s	1,320	0,330	0,270	0,200	1,870	↓		
			Vertou	D	m³/s	-	1,150	0,900	0,570	0,000	→		
	Sna Sout 1	Sèvre Nantaise Eaux Souterraines	Mouzellon	P	m	42,890	42,690	42,440	42,060	0,000	→	Pas de restriction	
Sna Sup2	Moine	Saint-Crespin-sur-Moine	D	m³/s	0,600	0,450	0,310	0,250	2,110	↑	Pas de restriction		

* analyse par rapport aux débits

** Problème de mesure



Inf'eau : point vigilance.

ALERTE: Bassin Aume-Couture au 19/05 :








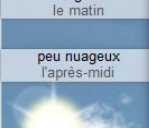
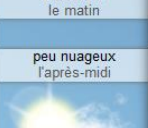
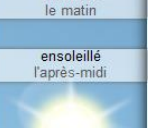
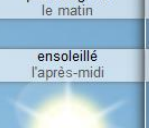










ALERTE: Bassin Dive du Sud Supra à compter du 10/05.

ALERTE: Bassin du Layon à compter du 11/05

Prévisions Météo - Niort

(source : infoclimat)

Temps estival voir caniculaire ce week end et en début de semaine prochaine avec des températures supérieures au 30°C en après-midi et 20° en matinée. Par ailleurs, le vent restera faible de secteur Nord-Est. Le flux basculera progressivement à l'Ouest-Nord-Ouest favorisant la baisse des températures dès mercredi (20 à 25° en après-midi, 12-13° en matinée) et l'arrivée d'un temps perturbé pour la fin de semaine, pouvant apporter 10 à 15mm.

								
	nuageux le matin	ensoleillé le matin	ensoleillé le matin	peu nuageux le matin	peu nuageux le matin	pluie le matin	très nuageux le matin	
Très nuageux								
	peu nuageux l'après-midi	peu nuageux l'après-midi	ensoleillé l'après-midi	ensoleillé l'après-midi	faible risque de pluie l'après-midi	pluie l'après-midi	très nuageux l'après-midi	
								
	Très nuageux	peu nuageux	ensoleillé	ensoleillé	peu nuageux	pluie	très nuageux	
Jeu	Ven	Sam	Dim	Lun	Mar	Mer	Jeu	
di 10	redi 11	edi 12	anche 13	di 14	di 15	credi 16	di 17	
-	21°C	16°C 27°C	17°C 29°C	16°C 28°C	15°C 31°C	17°C 31°C	16°C 20°C	11°C 19°C

Les arrêtés cadres 2021

Les arrêtés définissant les zones d'alerte et définissant les mesures de limitation en cas de sécheresse pour la campagne 2021 sont disponibles :

Périmètre des bassins de l'OUGC SAINTONGE (Bassin de la BOUTONNE) : [ICI](#)

Périmètre des bassins de l'OUGC COGEST'EAU (Charente amont, Aume Couture et Péruse) : [ICI](#)

Périmètre de l'OUGC CLAIN : [ICI](#)

Périmètre de l'OUGC DIVE DU NORD : [ICI](#)

Périmètre du Bassin du LAYON : En attente

Périmètre du Bassin de la Sèvre Nantaise : En attente (nouvel arrêté interdépartemental en fin de consultation publique)

Pour le bassin de la Sèvre Nantaise et du Layon, les autorisations individuelles de prélèvement Printemps/Eté ont été validées, vos autorisations ont été envoyées.