



Bulletin d'étiage

(source : DDT79)

Valeurs mesurées le : 30/06/2022

Bassin	Zone de gestion	Stations de suivi	Type*	Unité	Seuils				Mesures Débit ou Niveau	Tendance sur les 7 derniers jours	Arrêté en cours	Date d'effet	
					Niveau 1	Niveau 2	Niveau 3	Niveau 4					
Dive du Nord	4	Dive du Nord Rivière	Pouançay	D	m³/s	1,400	1,100	0,800	0,450	0,327	↓	crise	26 mai 2022
		Dive du Nord Nappe	Pouançay	D	m³/s	1,400	1,100	0,800	0,360	0,327	↓	crise	20 juin 2022
		Point nodal	Montreuil-Bellay	D	m³/s	Débit de crise 2 (arrêt total)			0,200	0,460	↑		
Clain	5	Point nodal	Poitiers-Pont Neuf	D	m³/s	3,400	3,300	3,200	2,000	4,807	↑		
				D	m³/s	Débit de crise 2 (arrêt total)			1,900	4,807	↑		
	5a1	Auxances	Quinçay	D	m³/s	0,540	0,500	0,460	0,260	0,173	↓	crise	4 juin 2022
			Villiers	P	m	-27,60	-27,80	-28,00	-30,00	-29,54	↑	alerte renforcée	30 juin 2022
	5a2	Boivre	Vouneuil sous Biard	D	m³/s	0,300	0,250	0,200	0,120	0,120	→	crise	6 mai 2022
	5a3	Vonne	Cloué	D	m³/s	0,580	0,500	0,420	0,240	0,283	↑	crise	20 juin 2022
	5a1 / 5a2 / 5a3 infra		La Raudière	P	m	-27,80	-27,90	-28,00	-31,00	-25,06	↑	alerte	30 juin 2022
	5b	Dive du Sud	Brejeuille Supra à Couhé	P	m	-2,50	-2,75	-3,00	-5,00	0,00	↑	alerte renforcée	30 juin 2022
	5c	Dive du Sud Infra	Brejeuille Infra à Couhé	P	m	-21,80	-21,90	-22,00	-25,00	0,00	↑	alerte	30 juin 2022
Charente	6a	Charente Amont / Péruse	Jarriges	P	m	-15,00	-15,50	-19,00		-13,86	↑	Levée des restrictions	30 juin 2022
			Aigre	P	m	-2,00	-2,30	-2,40		-1,87	↑	Mesures préventives	30 juin 2022
	7	Aume Couture	Moulin de Gouge	D	m³/s	0,095	0,081	0,067		0,389	↓		
Fraigne			P	m	-22,397	-22,617	-22,846		-21,920	↑			
Boutonne	8a	Boutonne supra	Moulin de Châtre	D	m³/s	0,800	0,600	0,470	0,400	0,888	↑	Alerte	30 juin 2022
	8b	Boutonne infra	Les Outres	P	m	-18,00	-20,00	-23,00		-7,29	↑		

LAYON	1b	Layon	St Lambert du Lattay	D	m³/s	0,600	0,400	0,200	0,030	0,097	↓	alerte renforcée	3 juin 2022
SEVRES NANTAISE	SnaSup1	Sèvre Nantaise	Saint Mesmin	D	m³/s	-	0,300	0,170	0,150	0,307	↓	Vigilance	18 juin 2022
			Tiffauges	D	m³/s	1,320	0,330	0,270	0,200	0,417	↓	Vigilance	18 juin 2022
			Vertou	D	m³/s	-	1,150	0,900	0,570	1,059	↓	Vigilance	18 juin 2022
	Sna Sout 1	Sèvre Nantaise Eaux Souterraines	Mouzillon	P	m	42,890	42,690	42,440	42,060	0,000	↓		
	Sna Sup2	Moine	Saint-Crespin-sur-Moine	D	m³/s	0,600	0,450	0,310	0,250	0,393	↓	alerte renforcée	24 juin 2022

Inf'eau : point vigilance.

Alerte CRISE 1: Bassin Dive du Nord (nappe) au 20/06/2022 : COUPURE DE L'IRRIGATION, prélèvements interdits à compter du 20/06/2022, 8h00 (sauf dérogations).

Alerte CRISE 1: Bassin Dive du Nord (Rivière) au 26/05/2022 : COUPURE DE L'IRRIGATION, prélèvements interdits à compter du 26.05.2022 (sauf dérogations).

Alerte CRISE 2: Bassin de l'Auxance, Quinçay ; depuis le 04/06/2022 : COUPURE DE L'IRRIGATION

Alerte renforcée : Bassin de l'Auxance, Villiers depuis le 30/06/2022 : Réduction de 50% des volumes hebdomadaires.

Alerte CRISE 2: Bassin de la Boivre depuis le 06/05/2022 : COUPURE DE L'IRRIGATION

Alerte CRISE 2: Bassin de la Vonne au 20/06/2022 : COUPURE DE L'IRRIGATION

Alerte d'été : Bassin du Clain 5a1/5a2/5a3 infra, depuis le 30/06/2022 : Réduction de 30% du volume hebdomadaire

Alerte renforcée : Bassin de la Dive du Sud 5b- brejeuille supra à couhé au 30/06/2022

ALERTE : Bassin de la Dive du Sud infra 5c- brejeuille infra à couhé au 30/06/2022

Charente amont Péruse : Levée des restrictions au 30/06/2022.

Bassin Aume Couture en Vigilance à compter du 30/06/2022 : Mesures préventives

ALERTE : **Boutonne supra**, à partir du 30/06/2022 : Volume hebdomadaire limité à 7% du volume restant à consommer au 15 juin (volume estival).
















Alerte renforcée: Bassin du layon placé en alerte niveau 3 depuis le 03.06.2022. Interdiction d'irriguer à partir du 3 juin 2022, 8h00 (sauf dérogations).

Vigilance : Bassin de la Sèvre Nantaise SNAsup1 en vigilance à partir du 18.06.2022

Alerte renforcée: Bassin du Moine SNA sup2 placé en Alerte renforcée depuis le 24.06.2022.

Prévisions Météo - Niort

(source : infoclimat)

															
ensoleillé le matin	ensoleillé le matin	nuageux le matin	ensoleillé le matin	ensoleillé le matin	ensoleillé le matin	ensoleillé le matin	ensoleillé le matin								
peu nuageux l'après-midi	ensoleillé l'après-midi	très nuageux l'après-midi	ensoleillé l'après-midi	peu nuageux l'après-midi	ensoleillé l'après-midi	ensoleillé l'après-midi	ensoleillé l'après-midi								
															
Vendredi 01	Samedi 02	Dimanche 03	Lundi 04	Mardi 05	Mercredi 06	Jeudi 07	Vendredi 08								
9°C	22°C	13°C	28°C	12°C	27°C	14°C	29°C	15°C	30°C	16°C	30°C	16°C	32°C	16°C	33°C

Les arrêtés cadres 2022

Les arrêtés définissant les zones d'alerte et définissant les mesures de limitation en cas de sécheresse pour la campagne 2022 sont disponibles :

Périmètre des bassins de l'OUGC SAINTONGE (Bassin de la BOUTONNE) : [ICI](#)

Périmètre des bassins de l'OUGC COGEST'EAU (Charente amont, Aume Couture et Péruse) : [ICI](#)

Périmètre de l'OUGC CLAIN : [ICI](#)

Périmètre de l'OUGC DIVE DU NORD : [ICI](#)

Périmètre du Bassin du LAYON : En attente

Périmètre du Bassin de la Sèvre Nantaise : En attente

NB : Arrêté préfectoral d'autorisation temporaire de prélèvement d'eaux superficielles par pompage en rivière en vue de l'irrigation dans le bassin de la Sèvre Nantaise signé le 29.06.2022. Les index seront transmis par courrier la semaine prochaine.