



BULLETIN D'ETIAGE

NEWSLETTER N°20 du 15/09/2023

Point météo

Source : [Weather Measures](#)

Hebdomadaire

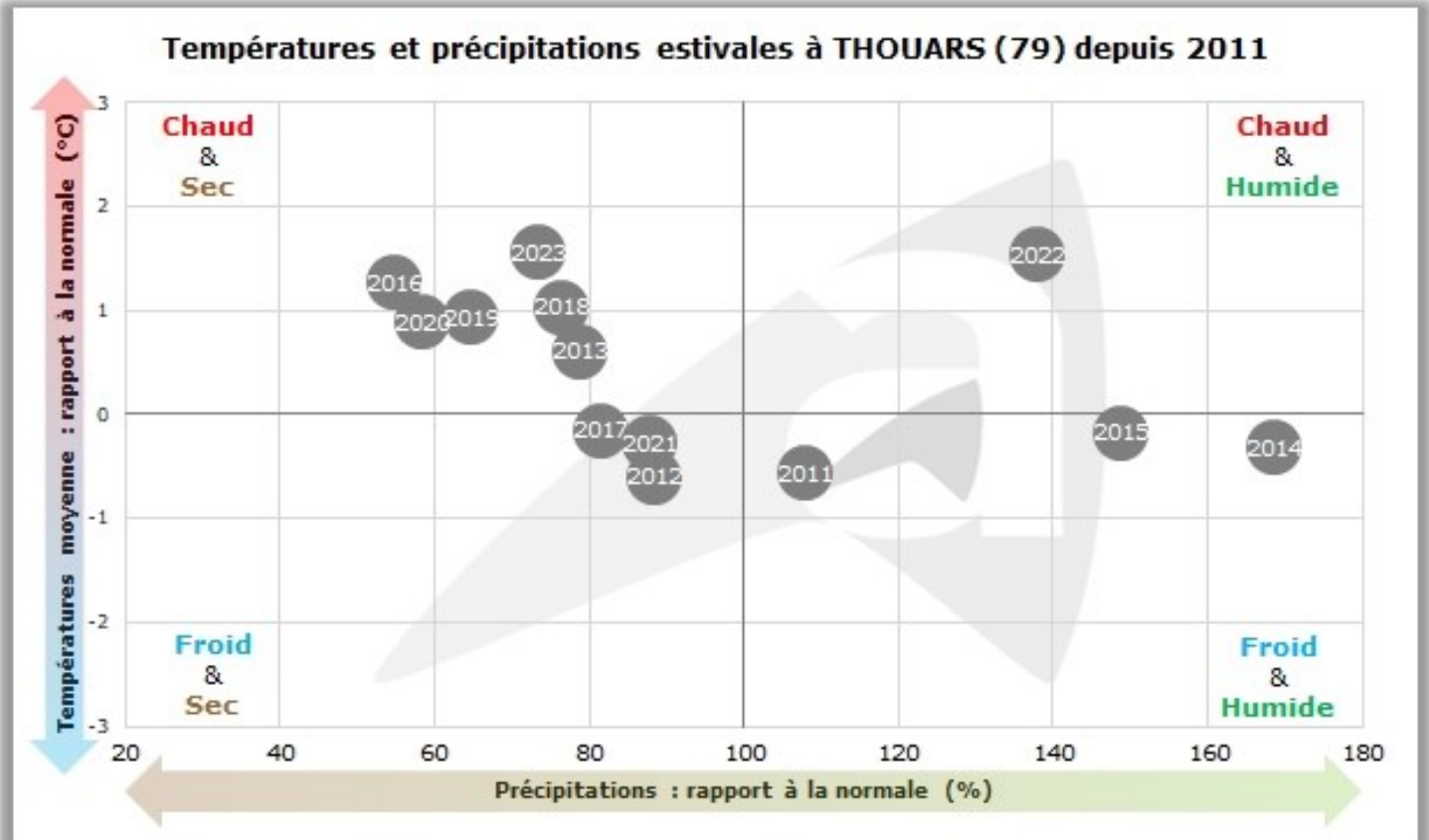
Station de THOUARS

ven. 15 sept. 2023		21°C / 12°C / 28°C	0mm	6km/h ←	65%	3.7mm	47 %	217 W/m ² 1873 J/cm ²
sam. 16 sept. 2023		23°C / 18°C / 27°C	0mm	7km/h ↖	62%	3mm	98 %	117 W/m ² 1011 J/cm ²
dim. 17 sept. 2023		24°C / 20°C / 29°C	5.8mm	9km/h ↑	67%	3.7mm	94 %	136 W/m ² 1172 J/cm ²
lun. 18 sept. 2023		20°C / 17°C / 23°C	5.4mm	13km/h ↗	83%	2.9mm	85 %	125 W/m ² 1076 J/cm ²
mar. 19 sept. 2023		18°C / 16°C / 21°C	0.2mm	15km/h ↗	74%	2.5mm	92 %	55 W/m ² 475 J/cm ²
mer. 20 sept. 2023		20°C / 17°C / 24°C	0mm	16km/h ↗	75%	3.3mm	77 %	130 W/m ² 1127 J/cm ²
jeu. 21 sept. 2023		20°C / 17°C / 24°C	0mm	21km/h ↗	74%	4mm	98 %	156 W/m ² 1350 J/cm ²
ven. 22 sept. 2023		16°C / 13°C / 19°C	13.2mm	18km/h ↗	79%	2.4mm	63 %	58 W/m ² 505 J/cm ²
sam. 23 sept. 2023		14°C / 11°C	6.3mm	12km/h →	74%	2.8mm	73 %	158 W/m ²

		19°C				1363 J/cm ²			
dim. 24 sept. 2023	14°C	10°C	0.3mm	12km/h →	64%	3.4mm	26 %	206 W/m ²	1780 J/cm ²

- Nous aurons des températures plus basses allant de **10** degrés le matin à **29** degrés l'après midi
- **Des précipitations** sont attendues pour le **17-09** (5.8 mm), le **18-09** (5.4 mm), le **22-09** (13.2 mm), le **23-09** (6.3 mm)
- Du vent effleura les champs avec une brise attendue d'une **15aine** de km/h
- La couverture nuageuse, moins dense, variera entre **26 %** et **98 %**
- La valeur moyenne d'ETP sera de **3.1 mm** en **baisse**.

Saisonnière



La station Météo de Thouars nous indique que l'été 2023 (01 juillet au 01 octobre 2023) a été **légèrement** plus **chaud** et **sec** que la normale (données incomplètes). Comparé à 2022 qui a connu une saison **estivale beaucoup** plus **chaude** et **humide** que la normale !

Point OUGC

INDEX

- Le relevé d'index du **04/09** est **OBLIGATOIRE** pour n'importe quel type de prélèvements (retenues d'eau, forages ou prélèvements en cours d'eau...)
- Il est nécessaire pour l'OUGC de pouvoir suivre les consommations réalisées sur l'année.
- Pour toute question, n'hésitez pas à joindre votre conseiller

OUGC THOUET

DEMANDES DE VOLUMES 2024

La campagne de demandes débute le 18/09 !

Vous allez recevoir d'ici au **18/09**, le courrier par voie postale vous indiquant la marche à suivre.

L'OUGC THOUET a fixé au **18/09/2023**, la date d'**ouverture**

La fermeture est prévue pour le **15/11/2023**. Merci de bien respecter cette date, nous ne pourrons plus accorder de demande passé cette date !

Enfin, nous vous encourageons, dès cette année et pour les deux années à venir à

- **réduire vos demandes** de volumes
- à nous **notifier** si vous ne comptez **pas** ou **plus** irriguer.
- **repenser** vos assolements pour favoriser les cultures de printemps

Les pressions hydrographiques sur tous les sous-bassins se verront ainsi **moindres**.



Bulletin d'Alerte

Source : [DDT79](#)



Bulletin d'Alerte Hydrologique Bassins du Thouet – Sèvre Nantaise – Layon

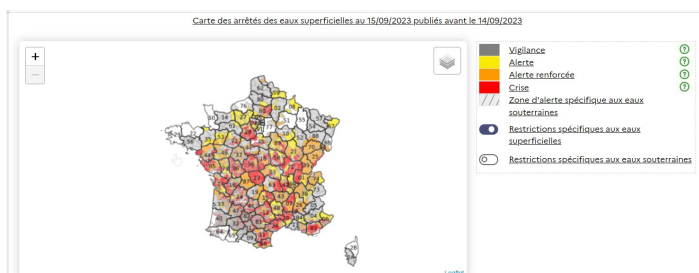
Valeurs mesurées le : 14/09/2023

Bassin	Zone d'Alerte		Indicateur de référence	Type*	Unité	Seuils				Mesures Débit ou Niveau	Tendance sur les 7 derniers jours	Arrêté en cours	Date d'effet
						Niveau 1	Niveau 2	Niveau 3	Niveau 4				
THOUET	TTA1	Argenton	Massais (Moulin Bernard)	D	m ³ /s	0,240	0,160	0,080		0,098	↑	alerte renforcée	15 juin 2023
	TTA2a	Thouet amont	St Loup Lamairé	D	m ³ /s	0,180	0,120	0,060		0,898	↑	alerte	31 juillet 2023
	TTA2c	Thouet aval	Montreuil Bellay	D	m ³ /s	0,900	0,600	0,300		1,201	↑	alerte	7 août 2023
	TTA3	Thouaret	Luzay	D	m ³ /s	0,090	0,060	0,030		0,240	↑	alerte renforcée	15 juin 2023
	Point Nodal du SDAGE		Montreuil Bellay	D	m ³ /s					0,2	1,201	↑	
LAYON	1b	Layon	St Lambert du Lattay	D	m ³ /s	0,600	0,400	0,200	0,030	0,600	↑	alerte renforcée	21 juillet 2023
SEVRES NANTAISE	SnaSup1	Sèvre Nantaise	Saint Mesmin	D	m ³ /s	-	0,300	0,170	0,150	0,648	↑	alerte	28 juillet 2023
			Tiffauges	D	m ³ /s	1,320	0,330	0,270	0,200	0,370	↓		
			Vertou	D	m ³ /s	-	1,150	0,900	0,570	1,215	↓		
	Sna Sout 1	Sèvre Nantaise Eaux Souterraines	Mouzillon	P	m	42,890	42,690	42,440	42,060	-	Epp :502	vigilance	28 juillet 2023
	Sna Sup2	Moine	Saint-Crespin-sur-Moine	D	m ³ /s	0,600	0,450	0,310	0,250	0,507	↓	vigilance	28 juillet 2023

*Type : P : Piézométrie – D : Débit – N : Niveau

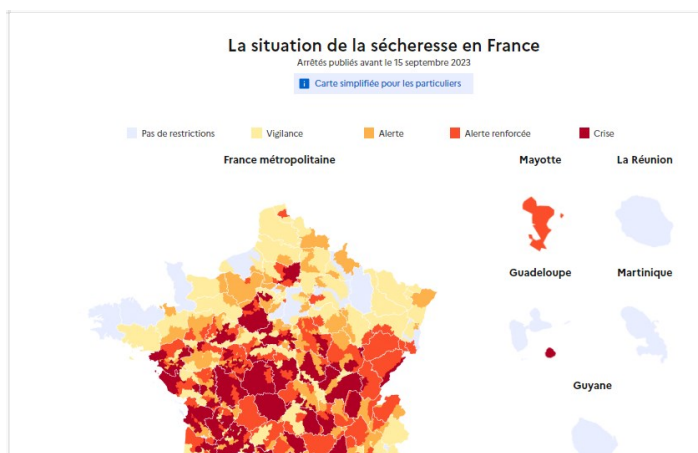
- Bassin Argenton : **alerte renforcée** depuis le **15/06**
 - **Conséquence** : interdiction totale d'irrigation sauf **dérogations** (pour point de prélèvement classé en estival)
- Bassin Thouaret : **alerte renforcée** depuis le **15/06**
 - **Conséquence** : interdiction totale d'irrigation sauf **dérogations** (pour point de prélèvement classé en estival)
- Bassin Thouet aval : **alerte** à partir du **07/08**
 - **Conséquence** : interdiction d'irrigation de **9h à 20h**
- Bassin Thouet Amont : **alerte** depuis le **31/07**
 - **Conséquence** : interdiction d'irrigation de **9h à 20h**
- Les points de prélèvement classés dans le **Thouet réalimenté** ne sont **pas concernés** par les restrictions !

Cartes et arrêtés sécheresses



Propluvia

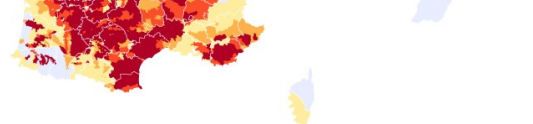
Vous souhaitez obtenir rapidement et facilement un arrêté sécheresse, mais vous ne savez pas où chercher ? Le site



Propluvia propulsé par le gouvernement Français est là pour vous aider.

Il permet en un clic de souris d'obtenir une **carte détaillée des arrêtés d'eau en vigueur** dans le département souhaité.

EN SAVOIR +



VigiEau

Un site web proposé par le gouvernement se nommant VigiEau est disponible tant aux professionnels qu'aux particuliers. Il vous permet de rester **informer localement** sur le sous bassin qui vous concerne (état hydrique...). Des conseils sont également donnés pour réduire sa consommation d'eau.

La carte ci dessous présente la situation de la sécheresse en France au **15.09.2023**

La situation en Deux-Sèvres et Charente Maritime reste dans la moyenne haute de ce qu'il se passe en France métropolitaine actuellement. Nous sommes catégorisés en **Crise** dans la grande majorité de nos **deux départements limitrophes**. Des sous bassins placés en **Alerte renforcée** sont également à notifier.

EN SAVOIR +

N'oubliez pas, nous sommes présents sur les réseaux sociaux :



Nos financeurs



Établissement public du ministère chargé du développement durable

Pour toute question relative à l'**OUGC**, voici nos moyens de contact :

Mail : ougthouet@na.chambagri.fr | **Tel :** **05.49.77.15.15**

Chambre Interdépartementale d'Agriculture Charente-Maritime Deux-Sèvres, 2 Avenue de Fétilly, CS 85074, 17074 LA ROCHELLE CEDEX 9

Rédacteur : Alexis GROSELLER, Conseiller Agro-Environnement

Partenaires Techniques : Chambre Régionale d'Agriculture Nouvelle Aquitaine, Arvalis Institut du Végétal, Wheeler-Measures

CIA 17-79 | [Se désabonner](#)