



# BULLETIN D'ETIAGE

NEWSLETTER N°21 du 29/09/2023

Point météo

Source : [Weather Measures](#)

Hebdomadaire

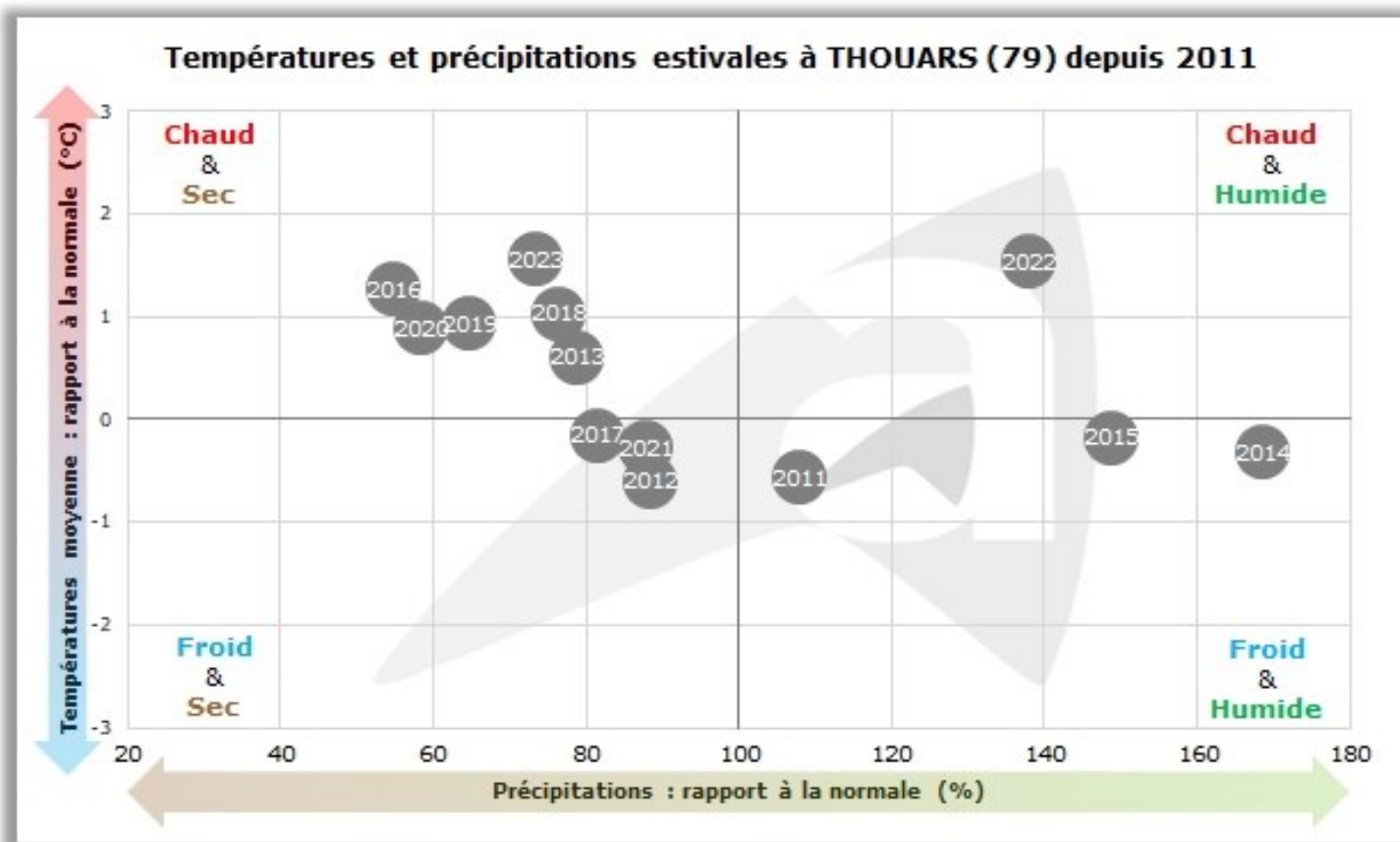
Station de THOUARS

ven. 29 sept. 2023		19°C 14°C 22°C	0mm	9km/h →	69%	2.9mm	65 %	157 W/m <sup>2</sup> 1359 J/cm <sup>2</sup>
sam. 30 sept. 2023		18°C 10°C 25°C	0mm	3km/h ↗	70%	2.2mm	20 %	178 W/m <sup>2</sup> 1537 J/cm <sup>2</sup>
dim. 1 oct. 2023		22°C 15°C 29°C	0mm	3km/h ↗	62%	2.5mm	48 %	158 W/m <sup>2</sup> 1364 J/cm <sup>2</sup>
lun. 2 oct. 2023		23°C 16°C 31°C	0mm	9km/h ↗	58%	4.3mm	63 %	158 W/m <sup>2</sup> 1369 J/cm <sup>2</sup>
mar. 3 oct. 2023		18°C 11°C 21°C	0.5mm	11km/h ↑	67%	2.6mm	80 %	91 W/m <sup>2</sup> 790 J/cm <sup>2</sup>
mer. 4 oct. 2023		15°C 9°C 22°C	0mm	12km/h ↙	55%	3.7mm	19 %	186 W/m <sup>2</sup> 1603 J/cm <sup>2</sup>
jeu. 5 oct. 2023		17°C 10°C 26°C	0mm	6km/h ↙	57%	2.7mm	73 %	152 W/m <sup>2</sup> 1312 J/cm <sup>2</sup>
ven. 6 oct. 2023		21°C 15°C 29°C	0mm	7km/h ↑	59%	3.3mm	59 %	155 W/m <sup>2</sup> 1340 J/cm <sup>2</sup>
...		...	...	...	...	...	...	157 W/m <sup>2</sup>



- Nous aurons des températures allant de **9** degrés le matin à **31** degrés l'après midi
- **Aucunes précipitations ne sont attendues**
- Du vent effleura les champs avec une brise attendue d'une **15aine** de km/h
- La couverture nuageuse, moins dense, variera entre **48 %** et **70 %**
- La valeur moyenne d'ETP sera de **3.4** mm.

## Saisonnière



La station Météo de Thouars nous indique que **l'été 2023** (01 juillet au 01 octobre 2023) a été **légèrement** plus **chaud** et **sec** que la normale (données incomplètes). Comparé à 2022 qui a connu une saison **estivale beaucoup** plus **chaude** et **humide** que la normale !

## Point OUGC

### INDEX

- Le prochain index est celui du 31/10, fin de campagne. Si vous avez déjà fini votre irrigation, informez-en votre OUGC qui pourra enregistrer dès maintenant votre index de fin de campagne.

- Pour toute question, n'hésitez pas à joindre votre conseiller

**OUGC THOUET**

La campagne de demandes débute le 18/09 !

La campagne de **demandes de volumes** pour le PAR TTA 2024 va **bientôt commencer**.

Vous allez recevoir d'ici au **18/09**, le courrier par voie postale vous indiquant la marche à suivre.

L'OUGC THOUET a fixé au **18/09/2023**, la date d'**ouverture**

La fermeture est prévue pour le **15/11/2023**. Merci de bien respecter cette date, nous ne pourrons plus accorder de demande passé cette date !

Enfin, nous vous encourageons, dès cette année et pour les deux années à venir à

- **réduire vos demandes** de volumes
- à nous **notifier** si vous ne comptez **pas** ou **plus** irriguer.
- **repenser** vos assolements pour favoriser les cultures de printemps

Les pressions hydrographiques sur tous les sous-bassins se verront ainsi **moindres**.



Bulletin d'Alerte

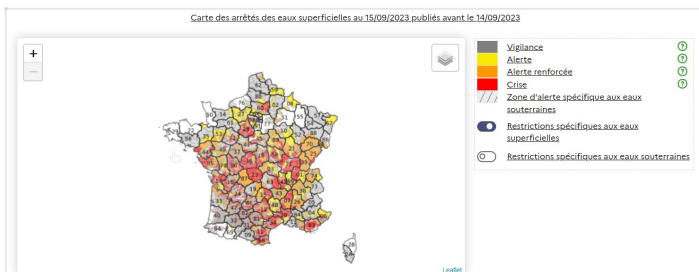
Source : [DDT79](#)

Valeurs mesurées le : **28/09/2023**

Bassin	Zone d'Alerte		Indicateur de référence	Type*	Unité	Seuils				Mesures	Tendance sur les 7 derniers jours	Arrêté en cours	Date d'effet
						Niveau 1	Niveau 2	Niveau 3	Niveau 4				
THOUET	TTA1	Argenton	Massais (Moulin Bernard)	D	m3/s	0,240	0,160	0,080		0,135	↓	alerte renforcée	15 juin 2023
	TTA2a	Thouet amont	St Loup Lamairé	D	m3/s	0,180	0,120	0,060		0,417	↑	alerte	31 juillet 2023
	TTA2c	Thouet aval	Montreuil Bellay	D	m3/s	0,900	0,600	0,300		1,419	↓	alerte	7 août 2023
	TTA3	Thouaret	Luzay	D	m3/s	0,090	0,060	0,030		0,670	↑	alerte renforcée	15 juin 2023
	Point Nodal du SDAGE		Montreuil Bellay	D	m3/s				0,2	1,419	↓		

- Bassin Argenton : **alerte renforcée** depuis le **15/06**
  - **Conséquence** : interdiction totale d'irrigation sauf **dérogations** (pour point de prélèvement classé en estival)
- Bassin Thouaret : **alerte renforcée** depuis le **15/06**
  - **Conséquence** : interdiction totale d'irrigation sauf **dérogations** (pour point de prélèvement classé en estival)
- Bassin Thouet aval : **alerte** à partir du **07/08**
  - **Conséquence** : interdiction d'irrigation de **9h à 20h**
- Bassin Thouet Amont : **alerte** depuis le **31/07**
  - **Conséquence** : interdiction d'irrigation de **9h à 20h**
- Les points de prélèvement classés dans le **Thouet réalimenté** ne sont **pas concernés** par les restrictions !


Cartes et arrêtés sécheresses



Propluvia

Vous souhaitez obtenir rapidement et facilement un arrêté sécheresse, mais vous ne savez pas où chercher ? Le site Propluvia propulsé par le gouvernement Français est là pour vous aider.

Il permet en un clic de souris d'obtenir une **carte détaillée des arrêtés d'eau en vigueur** dans le département souhaité.



EN SAVOIR +

## VigiEau

Un site web proposé par le gouvernement se nommant VigiEau est disponible tant aux professionnels qu'aux particuliers. Il vous permet de rester **informer localement** sur le sous bassin qui vous concerne (état hydrique...). Des conseils sont également donnés pour réduire sa consommation d'eau.

La carte ci dessous présente la situation de la sécheresse en France au **15.09.2023**

La situation en Deux-Sèvres et Charente Maritime reste dans la moyenne haute de ce qu'il se passe en France métropolitaine actuellement. Nous sommes catégorisés en **Crise** dans la grande majorité de nos **deux départements limitrophes**. Des sous bassins placés en **Alerte renforcée** sont également à notifier.

EN SAVOIR +

N'oubliez pas, nous sommes présents sur les réseaux sociaux :



## Nos financeurs



Pour toute question relative à l'**OUGC**, voici nos moyens de contact :

**Mail :** [ougthouet@na.chambagri.fr](mailto:ougthouet@na.chambagri.fr) | **Tel :** **05.49.77.15.15**

**Chambre Interdépartementale d'Agriculture Charente-Maritime Deux-Sèvres**, 2 Avenue de Fétilly, CS 85074, 17074 LA ROCHELLE CEDEX 9

*Rédacteur :* Alexis GROSELLER, Conseiller Agro-Environnement

*Partenaires Techniques :* Chambre Régionale d'Agriculture Nouvelle Aquitaine, Arvalis Institut du Végétal, Wheater-Measures

**CIA 17-79** | [Se désabonner](#)