



Bulletin d'étéage

(source des données : DDT79)



Bulletin d'Alerte Hydrologique Thouet Thouaret Argenton

Valeurs mesurées le : **26/08/2021**

Bassin	Zone d'Alerte		Indicateur de référence	Type*	Unité	Seuils			Mesures Débit ou Niveau	Tendance sur les 7 derniers jours	Arrêté en cours	Date d'effet
						Vigilance	Alerte	Alerte renforcée				
Thouet	TTA1	Argenton	Massais (Moulin Bernard)	D	m3/s	0,240	0,160	0,080	0,094	↓	Alerte	23 août 2021
	TTA2a	Thouet amont	St Loup Lamairé	D	m3/s	0,180	0,120	0,060	0,107	↓		
	TTA2c	Thouet aval	Montreuil Bellay	D	m3/s	0,900	0,600	0,300	0,536	↓	Vigilance	23 août 2021
	TTA3	Thouaret	Luzay	D	m3/s	0,090	0,060	0,030	0,013	↓	Alerte renforcée	29 juillet 2021

*Type : P : Piézométrie - D : Débit - N : Niveau

Point Nodal du SDAGE	Type	Unité	Seuil de crise (DCR)	Débit	Tendance	Arrêté en cours
Station de Montreuil Bellay	D	m3/s	0,200	0,536	↓	

Inf'eau : point vigilance

ALERTE RENFORCEE (NIVEAU 3) : Bassin du THOUARET à compter du 29/07

→ **Coupure d'irrigation à partir du 29/07/21**

ALERTE (Niveau 2) : Bassin de l'ARGENTON à compter du 23/08, 8h

→ **Arrêt d'irrigation de 10h à 20h.**

ALERTE (Niveau 2) : Bassin Du Thouet Aval à compter du 30/08, 8h

→ **Arrêt d'irrigation de 10h à 20h.**















Vigilance (Niveau 1) : Bassin du Thouet Amont à compter du 30/08, 8h

→ **Arrêt d'irrigation de 12h à 18h.**

Prévisions Météo

(source des données : infoclimat, météo ciel)

Le temps va rester stable tout au long de la semaine prochaine, sec avec des températures de saison, dans la lignée de celle écoulée, dans un flux de Nord-Est assez soutenu (50 à 60km/h de vent). Les températures seront tout de même fraîches en fin de week end début de semaine surtout en matinée avec un peu plus de 10°C attendus dimanche matin et lundi matin.

								
	ensoleillé le matin	ensoleillé le matin	ensoleillé le matin	ensoleillé le matin	ensoleillé le matin	ensoleillé le matin	très nuageux le matin	
Ensoleillé	ensoleillé l'après-midi	ensoleillé l'après-midi	ensoleillé l'après-midi	peu nuageux l'après-midi	ensoleillé l'après-midi	peu nuageux l'après-midi	très nuageux l'après-midi	
								
Jeu 26	Ven 27	Sam 28	Dim 29	Lun 30	Mar 31	Mer 01	Jeu 02	
-	16°C	14°C	25°C	15°C	25°C	11°C	25°C	
			50km/h		50km/h	55km/h	55km/h	
				11°C	24°C	13°C	28°C	
						14°C	28°C	
							15°C	28°C

Info OUGC Thouet

RAPPEL :

Site internet de l'OUGC <https://www.ougcthouet.fr>.

Si vous rencontrez des difficultés d'accès pour vos relevés d'index, vous pouvez télécharger la fiche de relevé papier ([téléchargeable](#) sur le site de la CA79), contacter le **05 49 77 18 56** ou par mail ougcthouet@na.chambagri.fr

POUR LE THOUET REALIMENTE : relevé obligatoire hebdomadaire, chaque lundi, à partir du 14/06

POUR LES PRELEVEMENTS SUR MILIEU (forage, cours d'eau, retenue sur cours d'eau....) : relevé obligatoire du 01/04, 30/06 et 31/10 et à partir du 30/06, tous les 15 jours.

POUR LES RETENUES DECONNECTEES : relevés obligatoires de fin et de début d'irrigation (à nous transmettre à l'issue de la campagne via le site, le formulaire de relevé ou par mail).

Prochains relevés d'index

THOUET REALIMENTE : 30/08

Autres Bassins (prélèvement sur milieu) : 06/09

(Ouvertures de la saisie du samedi jusqu'au mercredi suivant la date de relevé)



Pour consulter l'**arrêté cadre pluriannuelle** du 27 mai 2020, délimitant les zones d'alerte et les mesures de restrictions des usages de l'eau sur le bassin : cliquez [ICI](#)

Pour toutes demandes en lien avec l'OUGC, veuillez contacter directement le **service irrigation au 05 49 77 18 56**