



Bulletin d'étiage

(source des données : DDT79)

Valeurs mesurées le : 24/05/2022

Bassin	Zone d'Alerte		Indicateur de référence	Type*	Unité	Seuils				Mesures Débit ou Niveau	Tendance sur les 7 derniers jours	Arrêté en cours	Date d'effet
						Niveau 1	Niveau 2	Niveau 3	Niveau 4				
THOUET	TTA1	Argenton	Massais (Moulin Bernard)	D	m3/s	0,500		0,240		0,493	↑	Vigilance	23 mai 2022
	TTA2a	Thouet amont	St Loup Lamairé	D	m3/s	0,360		0,180		0,833	↑		
	TTA2c	Thouet aval	Montreuil Bellay	D	m3/s	1,800		0,900		0,829	↑	alerte renforcée	20 mai 2022
	TTA3	Thouaret	Luzay	D	m3/s	0,180		0,090		0,040	↑	alerte renforcée	20 mai 2022
	Point Nodal du SDAGE		Montreuil Bellay	D	m3/s				0,2	0,829	↑		

VIGILANCE Le Bassin TTA1 Argenton est passé en « **Vigilance** » de printemps à compter du 23/05/2022, 8h.

AUTOGESTION :

→ Cela induit la mise en place de mesures d'autogestion : **Pas d'irrigation de 10h à 18h.**

ALERTE RENFORCEE : Le bassin THOUET AVAL TTA2c est passé en « **Alerte renforcée** » à compter du 20 mai 2022.

→ **Coupe d'irrigation à partir du 20/05 à 8h00**

ALERTE RENFORCEE : Le bassin THOUARET TTA3 est passé en « **Alerte renforcée** » à compter du 20 mai 2022.

→ **Coupe d'irrigation à partir du 20/05 à 8h00**

















Inf'eau : point vigilance

Quelques précipitations ont été enregistrées le week-end dernier. Les débits des cours d'eau sont un peu remontés mais restent en dessous du seuil d'alerte niveau 3 après une forte baisse en quelques jours due aux manques de précipitations et aux fortes chaleurs mais restent en dessous du seuil d'alerte niveau 3 après une forte baisse en quelques jours due aux manques de précipitations et aux fortes chaleurs

Les prévisions indiquent des températures plus dans la moyenne de la saison, quelques précipitations possible milieu de semaine prochaine.

Prévisions Météo

(source des données : infoclimat, météoFrance)

							
nuageux le matin	nuageux le matin	nuageux le matin	peu nuageux le matin	ensoleillé le matin	ensoleillé le matin	ensoleillé le matin	nuageux le matin
nuageux l'après-midi	ensoleillé l'après-midi	très nuageux l'après-midi	peu nuageux l'après-midi	ensoleillé l'après-midi	ensoleillé l'après-midi	nuageux l'après-midi	pluie l'après-midi
							
Mercredi 25	Jeudi 26	Vendredi 27	Samedi 28	Dimanche 29	Lundi 30	Mardi 31	Mercredi 01
8°C	19°C	12°C	22°C	10°C	21°C	7°C	21°C
7°C	21°C	9°C	20°C	7°C	21°C	9°C	22°C
9°C	22°C	10°C	24°C				

Les températures se situeront au niveau des normales habituelles de saison entre 7 et 24°C. Quelques précipitations sont prévues en milieu de semaine prochaine.

Info OUGC Thouet

RAPPEL : Le relevé d'index du 1^{er} Avril est **OBLIGATOIRE** pour l'ensemble des types de prélèvements (Retenue, cours d'eau, forage, etc...).

Veuillez bien vérifier que vous avez rempli tous vos index sur le site de l'OUGC THOUET.

Pour consulter l'**arrêté cadre pluriannuelle** du 07 avril 2022, délimitant les zones d'alerte et les mesures de restrictions des usages de l'eau sur le bassin : cliquez [ICI](#)

Enfin, veuillez vérifier que le numéro de série de votre compteur est bien le bon. Celui-ci se trouve sur votre compteur et doit commencer par la date de fabrication de votre compteur.

Pour toutes demandes en lien avec l'OUGC, veuillez contacter directement **le service irrigation au 05 49 77 18 56**

Pour information, les adresses mail des agents de la Chambre d'Agriculture ont changé de nom de domaine. A ce jour, les adresses ne sont plus prenom.nom@deux-sevres.chambagri.fr mais prenom.nom@cmds.chambagri.fr.