



Bulletin d'étiage

(source des données : DDT79)

Valeurs mesurées le : 18/08/2022

Bassin	Zone d'Alerte	Indicateur de référence	0,482m	Unité	Seuils				Niveau 4	Mesures Débit ou Niveau	Tendance sur les 7 derniers jours	Arrêté en cours	Date d'effet
					Niveau 1	Niveau 2	Niveau 3	Niveau 4					
THOUET	TTA1	Argenton	Massais (Moulin Bernard)	D	m3/s	0,240	0,160	0,080		0,013	↓	Crise	22 juillet 2022
	TTA2a	Thouet amont	St Loup Lamairé	D	m3/s	0,180	0,120	0,060		0,035	↓	Crise	22 juillet 2022
	TTA2c	Thouet aval	Montreuil Bellay	D	m3/s	0,900	0,600	0,300		0,079	↑	Crise	22 juillet 2022
	TTA3	Thouaret	Luzay	D	m3/s	0,090	0,060	0,030		0,007	↑	Crise	22 juillet 2022
	Point Nodal du SDAGE		Montreuil Bellay	D	m3/s					0,2	0,079	↑	

Crise, alerte niveau 4 : Le Bassin TTA1 Argenton est passé en « Crise » depuis le 22/07/2022, 8h.
→ Coupure d'irrigation à partir du 22/07 à 8h00

Crise, alerte niveau 4 : Le Bassin TTA2a Thouet amont est passé en « Crise » depuis le 22/07/2022, 8h.
→ Coupure d'irrigation à partir du 22/07 à 8h00

Crise, alerte niveau 4 : Le bassin THOUET AVAL TTA2c est passé en « Crise » depuis le 22/07/2022, 8h.
→ Coupure d'irrigation à partir du 22/07 à 8h00

Crise, alerte niveau 4 : Le bassin THOUARET TTA3 est passé en « Crise » depuis le 22/07/2022, 8h.
→ Coupure d'irrigation à partir du 22/07 à 8h00













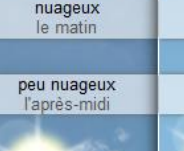
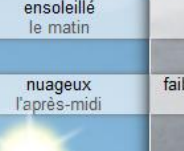










Inf'eau : point vigilance

Quelques précipitations ont eu lieu la semaine passée et ont permis de faire remonter quelques seuils du bassin du Thouet mais ils restent bas et le seuil du point nodal du SDAGE de Montreuil-Bellay reste en dessous du niveau de Crise.

Quelques précipitations prévues pour la fin de semaine prochaine.

Prévisions Météo

(source des données : infoclimat, météofrance)

							
nuageux le matin	nuageux le matin	nuageux le matin	peu nuageux le matin	nuageux le matin	ensoleillé le matin	très nuageux le matin	pluie le matin
							
nuageux l'après-midi	nuageux l'après-midi	très nuageux l'après-midi	nuageux l'après-midi	peu nuageux l'après-midi	nuageux l'après-midi	faible risque de pluie l'après-midi	pluie l'après-midi
							
Vendredi 19	Samedi 20	Dimanche 21	Lundi 22	Mardi 23	Mercredi 24	Jeudi 25	Vendredi 26
16°C 25°C	11°C 25°C	14°C 28°C	14°C 24°C	16°C 29°C	17°C 32°C	18°C 31°C	16°C 19°C

La semaine prochaine s'annonce un peu plus ensoleillée avec des températures variant de 11°C à 31°C. Les températures sont en baisse. Quelques précipitations sont prévues en fin de semaine.

Info OUGC Thouet

RAPPEL : Le relevé d'index du 1^{er} Avril est **OBLIGATOIRE** pour l'ensemble des types de prélèvements (Retenue, cours d'eau, forage, etc...).

Veuillez bien vérifier que vous avez rempli tous vos index sur le site de l'OUGC THOUET.

Pour consulter l'**arrêté cadre pluriannuelle** du 07 avril 2022, délimitant les zones d'alerte et les mesures de restrictions des usages de l'eau sur le bassin : cliquez [ICI](#)

Enfin, veuillez vérifier que le numéro de série de votre compteur est bien le bon. Celui-ci se trouve sur votre compteur et doit commencer par la date de fabrication de votre compteur.

Pour toutes demandes en lien avec l'OUGC, veuillez contacter directement **le service irrigation au 05 49 77 18 56**

Pour information, les adresses mail des agents de la Chambre d'Agriculture ont changé de nom de domaine. A ce jour, les adresses ne sont plus prenom.nom@deux-sevres.chambagri.fr mais prenom.nom@cmds.chambagri.fr.