



## Bulletin d'étiage

(source des données : DDT79)

Valeurs mesurées le : 08/09/2022

Bassin	Zone d'Alerte		Indicateur de référence	0,482m	Unité	Seuils			Niveau 4	Mesures Débit ou Niveau	Tendance sur les 7 derniers jours	Arrêté en cours	Date d'effet
						Niveau 1	Niveau 2	Niveau 3					
THOUET	TTA1	Argenton	Massais (Moulin Bernard)	D	m3/s	0,240	0,160	0,080	0,2	0,038	↑	Crise	22 juillet 2022
	TTA2a	Thouet amont	St Loup Lamairé	D	m3/s	0,180	0,120	0,060		0,127	↓	Crise	22 juillet 2022
	TTA2c	Thouet aval	Montreuil Bellay	D	m3/s	0,900	0,600	0,300		0,360	↑	Crise	22 juillet 2022
	TTA3	Thouaret	Luzay	D	m3/s	0,090	0,060	0,030		0,006	↑	Crise	22 juillet 2022
	Point Nodal du SDAGE		Montreuil Bellay	D	m3/s					0,36	↑		

**Crise, alerte niveau 4 :** Le Bassin TTA1 Argenton est passé en « Crise » depuis le 22/07/2022, 8h.  
→ Coupure d'irrigation à partir du 22/07 à 8h00

**Crise, alerte niveau 4 :** Le Bassin TTA2a Thouet amont est passé en « Crise » depuis le 22/07/2022, 8h.  
→ Coupure d'irrigation à partir du 22/07 à 8h00

**Crise, alerte niveau 4 :** Le bassin THOUET AVAL TTA2c est passé en « Crise » depuis le 22/07/2022, 8h.  
→ Coupure d'irrigation à partir du 22/07 à 8h00

**Crise, alerte niveau 4 :** Le bassin THOUARET TTA3 est passé en « Crise » depuis le 22/07/2022, 8h.  
→ Coupure d'irrigation à partir du 22/07 à 8h00

















## Inf'eau : point vigilance

Quelques précipitations ont eu lieu la semaine passée et les seuils du bassin du Thouet sont remontés. Le seuil du point nodal du SDAGE de Montreuil-Bellay est au-dessus du niveau de Crise.

Quelques précipitations prévues pour le milieu de semaine prochaine.

# Prévisions Météo

(source des données : infoclimat, météofrance)

							
nuageux le matin	faible risque de pluie le matin	pluie le matin	nuageux le matin	ensoleillé le matin	peu nuageux le matin	très nuageux le matin	ensoleillé le matin
très nuageux l'après-midi	faible risque de pluie l'après-midi	nuageux l'après-midi	nuageux l'après-midi	ensoleillé l'après-midi	très nuageux l'après-midi	peu nuageux l'après-midi	ensoleillé l'après-midi
							
<b>Lundi 12</b>	<b>Mardi 13</b>	<b>Mercredi 14</b>	<b>Jedi 15</b>	<b>Vendredi 16</b>	<b>Samedi 17</b>	<b>Dimanche 18</b>	<b>Lundi 19</b>
16°C 35°C	22°C 29°C	18°C 28°C	16°C 24°C	10°C 22°C	8°C 19°C	9°C 21°C	8°C 20°C

Une journée très chaude est prévue pour ce lundi avec des températures pouvant atteindre 35°C. Puis, la semaine s'annonce nuageuse et orageuse avec des températures en baisse variant de 8°C jusqu'à 29°C, températures plus en accord avec les normales de saison.

Quelques averses sont prévues en milieu de semaine et la fin de semaine s'annonce ensoleillée/

## Info OUGC Thouet

**RAPPEL :** Le relevé d'index du 1<sup>er</sup> Avril est **OBLIGATOIRE** pour l'ensemble des types de prélèvements (Retenue, cours d'eau, forage, etc...).

Veuillez bien vérifier que vous avez rempli tous vos index sur le site de l'OUGC THOUET.

Pour consulter l'**arrêté cadre pluriannuelle** du 07 avril 2022, délimitant les zones d'alerte et les mesures de restrictions des usages de l'eau sur le bassin : cliquez [ICI](#)

Enfin, veuillez vérifier que le numéro de série de votre compteur est bien le bon. Celui-ci se trouve sur votre compteur et doit commencer par la date de fabrication de votre compteur.

**Pour toutes demandes en lien avec l'OUGC**, veuillez contacter directement le **service irrigation au 05 49 77 18 56**

**Pour information, les adresses mail des agents de la Chambre d'Agriculture ont changé de nom de domaine. A ce jour, les adresses ne sont plus [prenom.nom@deux-sevres.chambagri.fr](mailto:prenom.nom@deux-sevres.chambagri.fr) mais [prenom.nom@cmds.chambagri.fr](mailto:prenom.nom@cmds.chambagri.fr).**