



## Bulletin d'étiage

(source des données : DDT79)

Valeurs mesurées le : 15/09/2022

Bassin	Zone d'Alerte		Indicateur de référence	0,482m	Unité	Seuils			Niveau 4	Mesures Débit ou Niveau	Tendance sur les 7 derniers jours	Arrêté en cours	Date d'effet
						Niveau 1	Niveau 2	Niveau 3					
THOUET	TTA1	Argenton	Massais (Moulin Bernard)	D	m3/s	0,240	0,160	0,080	0,2	0,027	↓	Crise	22 juillet 2022
	TTA2a	Thouet amont	St Loup Lamairé	D	m3/s	0,180	0,120	0,060		0,427	↑	Crise	22 juillet 2022
	TTA2c	Thouet aval	Montreuil Bellay	D	m3/s	0,900	0,600	0,300		0,793	↑	Crise	22 juillet 2022
	TTA3	Thouaret	Luzay	D	m3/s	0,090	0,060	0,030		0,008	↑	Crise	22 juillet 2022
	Point Nodal du SDAGE		Montreuil Bellay	D	m3/s					0,793	↑		

**Crise, alerte niveau 4 :** Le Bassin TTA1 Argenton est passé en « Crise » depuis le 22/07/2022, 8h.  
→ Coupure d'irrigation à partir du 22/07 à 8h00

**Crise, alerte niveau 4 :** Le Bassin TTA2a Thouet amont est passé en « Crise » depuis le 22/07/2022, 8h.  
→ Coupure d'irrigation à partir du 22/07 à 8h00

**Crise, alerte niveau 4 :** Le bassin THOUET AVAL TTA2c est passé en « Crise » depuis le 22/07/2022, 8h.  
→ Coupure d'irrigation à partir du 22/07 à 8h00

**Crise, alerte niveau 4 :** Le bassin THOUARET TTA3 est passé en « Crise » depuis le 22/07/2022, 8h.  
→ Coupure d'irrigation à partir du 22/07 à 8h00











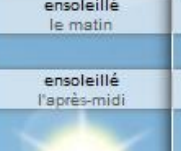
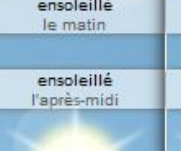
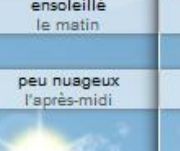
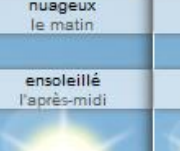
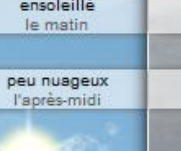









## Inf'eau : point vigilance

Quelques précipitations ont eu lieu la semaine passée et les seuils du bassin du Thouet sont remontés. Le seuil du point nodal du SDAGE de Montreuil-Bellay est au-dessus du niveau de Crise.

Aucunes précipitations significatives ne sont attendues la semaine prochaine.

# Prévisions Météo

(source des données : infoclimat, météofrance)

							
nuageux le matin	ensoleillé le matin	ensoleillé le matin	ensoleillé le matin	ensoleillé le matin	nuageux le matin	ensoleillé le matin	très nuageux le matin
							
nuageux l'après-midi	ensoleillé l'après-midi	ensoleillé l'après-midi	ensoleillé l'après-midi	peu nuageux l'après-midi	ensoleillé l'après-midi	peu nuageux l'après-midi	très nuageux l'après-midi
							
Vendredi 16	Samedi 17	Dimanche 18	Lundi 19	Mardi 20	Mercredi 21	Jeudi 22	Vendredi 23
11°C 20°C	5°C 18°C	6°C 20°C	7°C 20°C	8°C 20°C	8°C 21°C	8°C 23°C	9°C 24°C

La semaine s'annonce ensoleillée avec des températures variant de 6°C jusqu'à 24°C, températures plus en accord avec les normales de saison.  
Aucunes précipitations ne sont annoncées.

## Info OUGC Thouet

**RAPPEL :** Le relevé d'index du 1<sup>er</sup> Avril est **OBLIGATOIRE** pour l'ensemble des types de prélèvements (Retenue, cours d'eau, forage, etc...).

Veuillez bien vérifier que vous avez rempli tous vos index sur le site de l'OUGC THOUET.

Pour consulter l'**arrêté cadre pluriannuelle** du 07 avril 2022, délimitant les zones d'alerte et les mesures de restrictions des usages de l'eau sur le bassin : cliquez [ICI](#)

Enfin, veuillez vérifier que le numéro de série de votre compteur est bien le bon. Celui-ci se trouve sur votre compteur et doit commencer par la date de fabrication de votre compteur.

**Pour toutes demandes en lien avec l'OUGC**, veuillez contacter directement **le service irrigation au 05 49 77 18 56**

**Pour information**, les adresses mail des agents de la Chambre d'Agriculture ont changé de nom de domaine. A ce jour, les adresses ne sont plus [prenom.nom@deux-sevres.chambagri.fr](mailto:prenom.nom@deux-sevres.chambagri.fr) mais [prenom.nom@cmds.chambagri.fr](mailto:prenom.nom@cmds.chambagri.fr).