












# BULLETIN D'ETIAGE

NEWSLETTER N°16 du 18/08/2023

## Point météo

### Station de AMURE

								
ven. 18 août 2023		26°C / 20°C 34°C	0mm	7km/h ↗	63%	5.5mm	100 %	225 W/m <sup>2</sup> 1942 J/cm <sup>2</sup>
sam. 19 août 2023		25°C / 20°C 31°C	0mm	9km/h →	60%	5.2mm	50 %	217 W/m <sup>2</sup> 1871 J/cm <sup>2</sup>
dim. 20 août 2023		27°C / 22°C 33°C	0mm	8km/h →	39%	6.3mm	37 %	248 W/m <sup>2</sup> 2146 J/cm <sup>2</sup>
lun. 21 août 2023		31°C / 24°C 37°C	0mm	8km/h ↖	32%	6.6mm	28 %	232 W/m <sup>2</sup> 2001 J/cm <sup>2</sup>
mar. 22 août 2023		27°C / 22°C 36°C	0mm	10km/h ↑	59%	6.6mm	6 %	257 W/m <sup>2</sup> 2220 J/cm <sup>2</sup>
mer. 23 août 2023		26°C / 19°C 34°C	0mm	10km/h ↙	57%	6.2mm	33 %	246 W/m <sup>2</sup> 2126 J/cm <sup>2</sup>
jeu. 24 août 2023		26°C / 20°C 33°C	0mm	10km/h ↖	48%	6.5mm	29 %	267 W/m <sup>2</sup> 2310 J/cm <sup>2</sup>
ven. 25 août 2023		17°C / 13°C 20°C	1.5mm	8km/h →	68%	2mm	86 %	57 W/m <sup>2</sup> 492 J/cm <sup>2</sup>
sam. 26 août 2023		17°C / 11°C	0.3mm	10km/h →	66%	4.3mm	65 %	227 W/m <sup>2</sup>



- Les températures de cette semaine seront hautes en fin de semaine et début de semaine prochaine puis redescendront et seront comprises entre **11°C et 37°C**. La journée la plus chaude serait celle du **lundi 21/08/2023** avec un ETP atteignant 6.6 mm.
- **Quelques précipitations prévues pour fin de semaine prochaine (environ 6.9mm)**
- La couverture nuageuse sera **variable** tout au long de la semaine
- Des brises de vent sont prévues le week-end prochain et début de semaine prochaine, entre **7 et 11 km/h**.

Source : [Wheater-Measures](#)

## Point OUGC

### Index

- Les relevés d'index du **01/04** et du **29/05** sont nécessaires pour suivre votre consommation printemps-été et pouvoir calculer vos volumes ventilés. S'il y a un oubli concernant vos index ou votre ventilation, n'hésitez pas à joindre votre conseiller
- Le prochain relevé d'index du **18/08** est actuellement ouvert sur le site. .
- Il est nécessaire pour l'OUGC de pouvoir suivre les consommations réalisées sur l'année.
- Pour toute question, n'hésitez pas à joindre votre conseiller

OUGC Marais Poitevin

## VENTILATION

Comme chaque année, un choix de scénario de ventilation de volume estival, en pourcentage de volume par quinzaine doit être indiqué via l'outil OUGC.

Vous pouvez saisir votre choix sur l'onglet "ventilation d'été" sur l'outil OUGC.

Vous avez le choix entre 4 scénarios proposés ou un scénario personnalisé selon vos besoins.

Le choix de votre scénario de ventilation et l'index du 29.05 sont **OBLIGATOIRES** afin que vos volumes soient affectés correctement à chaque quinzaine sur l'outil OUGC.

**OUGC**

Organisme Unique de Gestion Collective du bassin du Marais poitevin

### Relevés d'index

Le formulaire de relevés des index a été mis à disposition sur le site de la Chambre d'Agriculture



**PRÉFET  
DES DEUX-SÈVRES**

*Liberté  
Égalité  
Fraternité*

PAR 2023

Bulletin d'étiage (consultation en ligne [ici](#))

## Bassin Sèvre Niortaise Marais Poitevin

Valeurs mesurées le : 17/08/2023

Bassin	Zone de gestion	Indicateur de Référence	Type*	Unité	Seuils			Mesures Débit ou Niveau	Tendance sur les 7 derniers jours	Arrêté en cours	Date d'effet	
					Niveau 1	Niveau 2	Niveau 3					
Sèvre Niortaise	MP1 Sèvre niortaise Amont	Pamroux	P	m	0,60	0,50	0,40	0,41	↓	alerte	24 juillet 2023	
		St Coutant	P	m	-3,90	-4,05	-4,20	-3,88	↑			
		Pont de Ricou	D	m3/s	1,30	0,90	0,66	0,74	↑			
	MP2 Sèvre niortaise moyenne	St Gelais	P	m	-4,61	-5,11	-5,61	-4,47	↓	alerte	24 juillet 2023	
		Pont de Ricou	D	m3/s	1,30	0,90	0,66	0,74	↑			
	MP3 Lambon	Niort	P	m	-14,75	-15,50	-17,30	-16,98	↓	alerte	31 juillet 2023	
	MP7 Mignon Courance	Prissé La Charrière	P	m	-8,00	-9,00	-9,85	-7,89	↓			
		Le Bourdet	P	m	-4,02	-4,50	-5,00	-3,34	↑			
		St Hilaire la Pallud	P	m	-5,49	-5,75	-6,14	-5,01	↓			
	MP8 Autize	Saint Hilaire des Loges	D	m3/s	0,28	0,16	0,07	0,07	↓	alerte	30 juin 2023	
	MP9 Vendée	Autize nappes	Oulmes	P	m	3,05	2,62	2,51	2,99	↓	vigilance	12 juin 2023
			Benet	P	m	-	-	1,65	1,89	↓		
						NOEd (-5cm) du 15/06 au 15/07 NOEF du 16/07 au 31/09			NCR			
	MP5.3 Marais Mouillé		BOURDETTES	N	m	2,20		1,77	2,2	↓	vigilance	3 juillet 2023
			BAZOIN	N	m	1,65		1,40	1,88	↑		
			Le carreau d'or	N	m	1,43		1,28	1,52	↓		
			Saint Arnaut	N	m	2,00		1,68	1,81	↓		
			l'Acqueduc	N	m	1,70		1,32	1,49	↓		
			le Chateau Vert	N	m	1,61		1,36	1,48	↓		
			LA GREVE	N	m	1,96		1,71	1,91	↓		
SAZAY			N	m	2,35		2,10	2,55	↑			
CHABAN			N	m	6,00		5,75	6,15	↓			
		Indicateur de référence			Débit (DCR) / niveau (PCR) Niveau de crise		Débit ou niveau	Tendance		Seuil franchi		
BASSIN SNMP		Station de la Tiffardière à Niort (point nodal du SDAGE)	D	m3/s	1,20		2,09	↓				
MP 8 MP 9	Autize / Vendée	Saint Hilaire des Loges	D	m3/s	0,066		0,07	↓				
MP3	Lambon	Niort	P	m	-18,40		-16,98	↓				

Source : DDT79

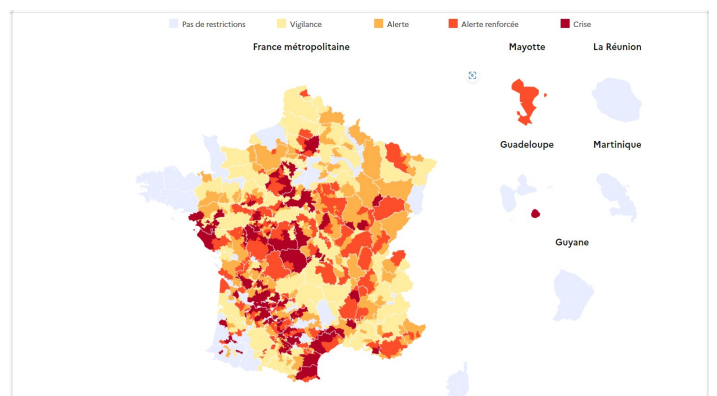
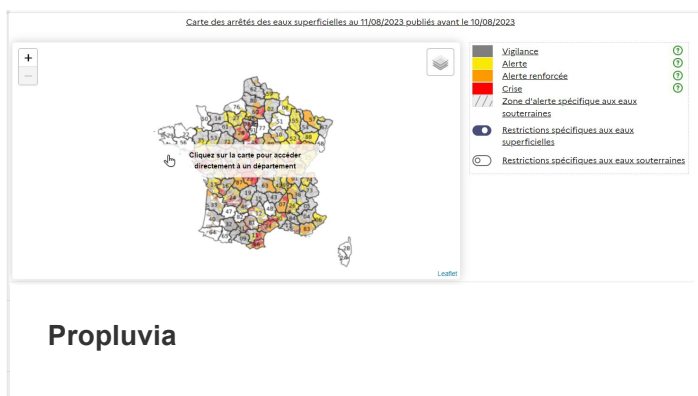
Certains piézomètres et les débitmètres sont légèrement redescendus suites aux dernières chaleurs.

Les bassins MP1, MP2 sont entrés en **ALERTE** dès le 24/07/2023.Le bassin MP3 est entré en **ALERTE** à partir du 31/07/2023.

Pas d'arrêté en cours sur le secteur MP7.

Les bassins MP8 et MP9 restent en **ALERTE** depuis le 30/06/2023.Les bassins MP14 et MP5.3 reste en **vigilance**.

Merci d'éviter toute irrigation l'après-midi entre 12h et 17h.



Vous souhaitez obtenir rapidement et facilement un arrêté sécheresse, mais vous ne savez pas où chercher ? Le site Propluvia propulsé par le gouvernement Français est là pour vous aider.

Il permet en un clic de souris d'obtenir une **carte détaillée des arrêtés d'eau en vigueur** dans le département souhaité.

EN SAVOIR +

## VigiEau

Un site web proposé par le gouvernement se nommant VigiEau est disponible tant aux professionnels qu'aux particuliers. Il vous permet de rester informé localement sur le sous bassin qui vous concerne (état hydrique...). Des conseils sont également donnés pour réduire sa consommation d'eau.

La carte ci dessous présente la situation de la sécheresse en France au **11.08.2023**

La situation en Deux-Sèvres et Charente-Maritime reste dans la moyenne haute de ce qu'il se passe en France métropolitaine actuellement. Nous sommes catégorisés en **Alerte** dans la grande majorité de nos **deux départements limitrophes**. Des sous bassins placés en **Alerte renforcée** sont également à notifier.

EN SAVOIR +

N'oubliez pas, nous sommes présents sur les réseaux sociaux :



## Nos financeurs



Établissement public du ministère chargé du développement durable

Pour toute question relative à l'**OUGC**, voici nos moyens de contact :

**Mail :** [irriginfo@cmds.chambagri.fr](mailto:irriginfo@cmds.chambagri.fr) | **Tel :** **05.49.77.15.15**

**Chambre Interdépartementale d'Agriculture Charente-Maritime Deux-Sèvres**, 2 Avenue de Fétilly, CS 85074, 17074 LA ROCHELLE CEDEX 9

*Rédacteur :* Morgane LEBRAULT, Conseillère Eau et Environnement

*Partenaires Techniques :* Chambre Régionale d'Agriculture Nouvelle Aquitaine, Arvalis Institut du Végétal, Wheater-Measures

**CIA 17-79** | [Se désabonner](#)