




# BULLETIN D'ETIAGE

NEWSLETTER N°17 du 25/08/2023

## Point météo

### Station de AMURE

								
ven. 25 août 2023		21°C 16°C 23°C	0mm	13km/h →	67%	4.2mm	55 %	211 W/m <sup>2</sup> 1820 J/cm <sup>2</sup>
sam. 26 août 2023		19°C 16°C 23°C	0.1mm	8km/h ↗	68%	3.7mm	62 %	215 W/m <sup>2</sup> 1854 J/cm <sup>2</sup>
dim. 27 août 2023		19°C 15°C 23°C	0mm	10km/h ↘	60%	4.5mm	32 %	240 W/m <sup>2</sup> 2074 J/cm <sup>2</sup>
lun. 28 août 2023		20°C 15°C 25°C	0mm	10km/h ↘	57%	4.8mm	38 %	245 W/m <sup>2</sup> 2116 J/cm <sup>2</sup>
mar. 29 août 2023		16°C 10°C 23°C	0mm	9km/h →	69%	3.8mm	48 %	197 W/m <sup>2</sup> 1701 J/cm <sup>2</sup>
mer. 30 août 2023		17°C 13°C 22°C	0.3mm	10km/h →	70%	3.4mm	72 %	173 W/m <sup>2</sup> 1497 J/cm <sup>2</sup>
jeu. 31 août 2023		19°C 16°C 25°C	0mm	9km/h ↗	60%	4.5mm	73 %	246 W/m <sup>2</sup> 2127 J/cm <sup>2</sup>
ven. 1 sept. 2023		20°C 16°C 25°C	5.1mm	9km/h ↑	75%	3.5mm	87 %	180 W/m <sup>2</sup> 1555 J/cm <sup>2</sup>
sam. 2 sept. 2023		17°C 14°C 20°C	16.5mm	15km/h ↗	80%	2.9mm	95 %	190 W/m <sup>2</sup> 1640 J/cm <sup>2</sup>



- Les températures de cette semaine seront plus basses et comprises entre **10°C et 25°C**. La journée la plus chaude serait celle du **lundi 28/08/2023** avec un ETP atteignant 4.8 mm.
- **Quelques précipitations prévues pour fin de semaine prochaine (environ 22 mm)**
- La couverture nuageuse sera **variable** tout au long de la semaine
- Des brises de vent sont prévues le week-end prochain et début de semaine prochaine, entre **8 et 15 km/h**.

Source : [Wheater-Measures](#)

## Point OUGC

### Index

- Les relevés d'index du **01/04** et du **29/05** sont nécessaires pour suivre votre consommation printemps-été et pouvoir calculer vos volumes ventilés. S'il y a un oubli concernant vos index ou votre ventilation, n'hésitez pas à joindre votre conseiller

OUGC Marais Poitevin

- Le prochain relevé d'index du **18/08** est actuellement fermé sur le site.
- Il est nécessaire pour l'OUGC de pouvoir suivre les consommations réalisées sur l'année.
- Pour toute question, n'hésitez pas à joindre votre conseiller

## VENTILATION

Comme chaque année, un choix de scénario de ventilation de volume estival, en pourcentage de volume par quinzaine doit être indiqué via l'outil OUGC.

Vous pouvez saisir votre choix sur l'onglet "ventilation d'été" sur l'outil OUGC.

Vous avez le choix entre 4 scénarios proposés ou un scénario personnalisé selon vos besoins.

Le choix de votre scénario de ventilation et l'index du 29.05 sont **OBLIGATOIRES** afin que vos volumes soient affectés correctement à chaque quinzaine sur l'outil OUGC.

**OUGC**

Organisme Unique de Gestion Collective du bassin du Marais poitevin

### Relevés d'index

Le formulaire de relevés des index a été mis à disposition sur le site de la Chambre d'Agriculture



**PRÉFET  
DES DEUX-SÈVRES**

*Liberté  
Égalité  
Fraternité*

PAR 2023

ARRETE

Bulletin d'étiage (consultation en ligne [ici](#))

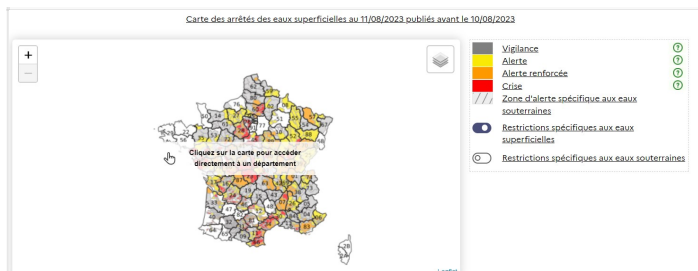
## Bassin Sèvre Niortaise Marais Poitevin

Valeurs mesurées le : 24/08/2023

Bassin	Zone de gestion		Indicateur de Référence	Type*	Unité	Seuils			Mesures Débit ou Niveau	Tendance sur les 7 derniers jours	Arrêté en cours	Date d'effet	
						Niveau 1	Niveau 2	Niveau 3					
Sèvre Niortaise	MP1	Sèvre niortaise Amont	Pamroux	P	m	0,60	0,50	0,40	0,39	↑	alerte	24 juillet 2023	
			St Coutant	P	m	-3,90	-4,05	-4,20	-3,89	↓			
			Pont de Ricou	D	m3/s	1,30	0,90	0,66	0,67	↓			
	MP2	Sèvre niortaise moyenne	St Gelais	P	m	-4,61	-5,11	-5,61	-4,76	↓	alerte	24 juillet 2023	
			Pont de Ricou	D	m3/s	1,30	0,90	0,66	0,67	↓			
	MP3	Lambon	Niort	P	m	-14,75	-15,50	-17,30	-17,34	↓	alerte renforcée	25 août 2023	
	MP7	Mignon Courance	Prissé La Charrière	P	m	-8,00	-9,00	-10,01	-8,26	↓	vigilance	28 août 2023	
			Le Bourdet	P	m	-4,02	-4,50	-5,00	-3,33	↑			
			St Hilaire la Pallud	P	m	-5,49	-5,75	-6,14	-5,23	↑			
	MP8	Autize	Saint Hilaire des Loges	D	m3/s	0,28	0,16	0,07	0,04	↓	crise	28 août 2023	
	MP9	Vendée											
	MP14	Autize nappes	Oulmes	P	m	3,05	2,61	2,51	2,88	↓	vigilance	12 juin 2023	
			Benet	P	m	-	-	1,65	1,81	↓			
							NOEd (-5cm) du 15/06 au 15/07						
							NOEF du 16/07 au 31/09			NCR			
	MP5.3	Marais Mouillé	BOURDETTES	N	m	2,20	1,77	2,2	2,2	→	vigilance	3 juillet 2023	
			BAZOIN	N	m	1,65	1,40	1,76	1,76	↓			
			Le carreau d'or	N	m	1,43	1,28	1,52	1,52	↓			
			Saint Arnault	N	m	2,00	1,68	1,77	1,77	↓			
			l'Acqueduc	N	m	1,70	1,32	1,43	1,43	↓			
le Chateau Vert			N	m	1,61	1,36	1,43	1,43	↓				
LA GREVE			N	m	1,96	1,71	1,79	1,79	↓				
SAZAY			N	m	2,35	2,10	2,52	2,52	↑				
CHABAN	N	m	6,00	5,75	6,15	6,15	↑						
Indicateur de référence					Débit (DCR) / niveau (PCR) Niveau de crise		Débit ou niveau		Tendance		Seuil franchi		
BASSIN SNMP		Station de la Tiffardière à Niort (point nodal du SDAGE)	D	m3/s	1,20		1,74		↓				
MP 8	Autize / Vendée	Saint Hilaire des Loges	D	m3/s	0,066		0,04		↓				
MP 9													
MP3	Lambon	Niort	P	m	-18,40		-17,34		↓				

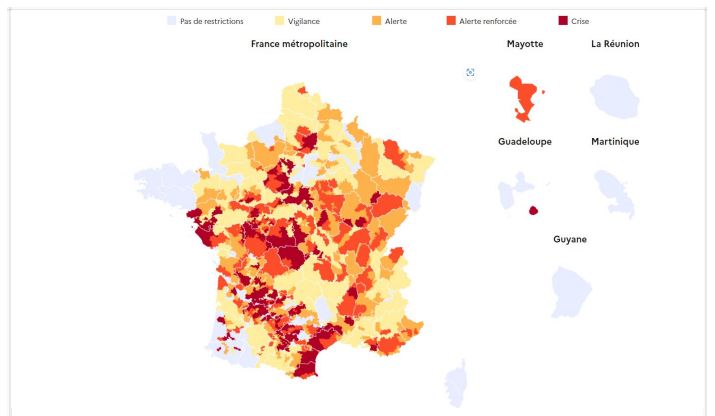
Source : DDT79

Certains piézomètres et les débitmètres sont légèrement redescendus suites aux dernières chaleurs.

Les bassins MP1, MP2 sont entrés en **ALERTE** dès le 24/07/2023.Le bassin MP3 est entré en **ALERTE RENFORCEE** à partir du 28/08/2023.Le bassin MP7 est entré en **VIGILANCE** le 28/08/2023Les bassins MP8 et MP9 sont entrés en **CRISE** depuis le 28/08/2023.Les bassins MP14 et MP5.3 reste en **vigilance**.**Merci d'éviter toute irrigation l'après-midi entre 12h et 17h.**

Propluvia

Vous souhaitez obtenir rapidement et facilement un arrêté



sécheresse, mais vous ne savez pas où chercher ? Le site Propluvia propulsé par le gouvernement Français est là pour vous aider.

Il permet en un clic de souris d'obtenir une **carte détaillée des arrêtés d'eau en vigueur** dans le département souhaité.

EN SAVOIR +

## VigiEau

Un site web proposé par le gouvernement se nommant VigiEau est disponible tant aux professionnels qu'aux particuliers. Il vous permet de rester informé localement sur le sous bassin qui vous concerne (état hydrique...). Des conseils sont également donnés pour réduire sa consommation d'eau.

La carte ci dessous présente la situation de la sécheresse en France au **11.08.2023**

La situation en Deux-Sèvres et Charente-Maritime reste dans la moyenne haute de ce qu'il se passe en France métropolitaine actuellement. Nous sommes catégorisés en **Alerte** dans la grande majorité de nos **deux départements limitrophes**. Des sous bassins placés en **Alerte renforcée** sont également à notifier.

EN SAVOIR +

N'oubliez pas, nous sommes présents sur les réseaux sociaux :



## Nos financeurs



Établissement public du ministère chargé du développement durable

Pour toute question relative à l'**OUGC**, voici nos moyens de contact :

**Mail :** [irriginfo@cmds.chambagri.fr](mailto:irriginfo@cmds.chambagri.fr) | **Tel :** [05.49.77.15.15](tel:05.49.77.15.15)

**Chambre Interdépartementale d'Agriculture Charente-Maritime Deux-Sèvres**, 2 Avenue de Fétilly, CS 85074, 17074 LA ROCHELLE CEDEX 9

*Rédacteur :* Morgane LEBRAULT, Conseillère Eau et Environnement

*Partenaires Techniques :* Chambre Régionale d'Agriculture Nouvelle Aquitaine, Arvalis Institut du Végétal, Wheeler-Measures

[CIA 17-79](#) | [Se désabonner](#)