








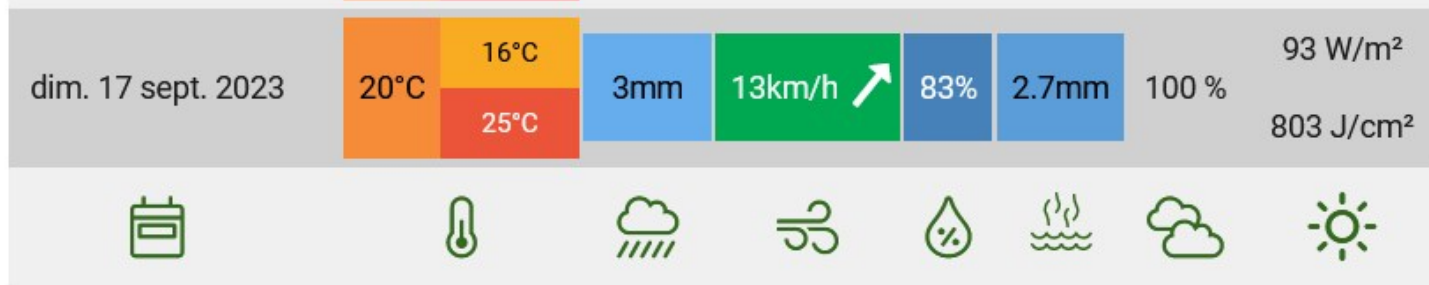
BULLETIN D'ETIAGE

NEWSLETTER N°19 du 08/09/2023

Point météo

Station de AMURE

							
ven. 8 sept. 2023	25°C 18°C 33°C	0mm	5km/h ↑	55%	4.5mm	47 %	214 W/m ² 1851 J/cm ²
sam. 9 sept. 2023	27°C 19°C 34°C	0mm	5km/h ↖	37%	4.9mm	24 %	232 W/m ² 2000 J/cm ²
dim. 10 sept. 2023	26°C 22°C 31°C	0mm	5km/h ↗	41%	3.7mm	82 %	145 W/m ² 1248 J/cm ²
lun. 11 sept. 2023	23°C 20°C 27°C	2.2mm	7km/h →	73%	3mm	96 %	142 W/m ² 1229 J/cm ²
mar. 12 sept. 2023	20°C 16°C 25°C	2.6mm	9km/h →	77%	3.3mm	67 %	165 W/m ² 1427 J/cm ²
mer. 13 sept. 2023	20°C 15°C 25°C	0mm	6km/h →	71%	3.2mm	43 %	185 W/m ² 1602 J/cm ²
jeu. 14 sept. 2023	22°C 16°C 29°C	0mm	9km/h ↖	52%	4.9mm	73 %	213 W/m ² 1844 J/cm ²
ven. 15 sept. 2023	24°C 18°C 32°C	0.6mm	8km/h ↑	47%	5mm	42 %	217 W/m ² 1877 J/cm ²
sam. 16 sept. 2023	22°C 19°C 28°C	1.8mm	6km/h ↑	63%	3.6mm	82 %	186 W/m ² 1606 J/cm ²



- Les températures de cette semaine resteront hautes et seront comprises entre **15°C et 34°C**. La journée la plus chaude serait celle du **lundi 09/09/2023** avec un ETP atteignant 4.9 mm.
- **Quelques précipitations prévues pour début de semaine prochaine (environ 4.8 mm) et en fin de semaine prochaine (4.8mm)**
- La couverture nuageuse sera **variable** tout au long de la semaine
- Des brises de vent sont prévues le week-end prochain et début de semaine prochaine, entre **5 et 13 km/h**.

Source : [Wheater-Measures](#)

Point OUGC

Index

- Les relevés d'index du **01/04** et du **29/05** sont nécessaires pour suivre votre consommation printemps-été et pouvoir calculer vos volumes ventilés. S'il y a un oubli concernant vos index ou votre ventilation, n'hésitez pas à joindre votre conseiller

OUGC Marais Poitevin

- Le prochain relevé d'index du **04/09** est actuellement fermé sur le site. .
- Il est nécessaire pour l'OUGC de pouvoir suivre les consommations réalisées sur l'année.
- Pour toute question, n'hésitez pas à joindre votre conseiller

VENTILATION

Comme chaque année, un choix de scénario de ventilation de volume estival, en pourcentage de volume par quinzaine doit être indiqué via l'outil OUGC.

Vous pouvez saisir votre choix sur l'onglet "ventilation d'été" sur l'outil OUGC.

Vous avez le choix entre 4 scénarios proposés ou un scénario personnalisé selon vos besoins.

Le choix de votre scénario de ventilation et l'index du 29.05 sont **OBLIGATOIRES** afin que vos volumes soient affectés correctement à chaque quinzaine sur l'outil OUGC.

OUGC

Organisme Unique de Gestion Collective du bassin du Marais poitevin

Relevés d'index

Le formulaire de relevés des index a été mis à disposition sur le site de la Chambre d'Agriculture



**PRÉFET
DES DEUX-SÈVRES**

*Liberté
Égalité
Fraternité*

PAR 2023

L'arrêté inter-préfectoral portant

Bulletin d'étiage (consultation en ligne [ici](#))

Bassin Sèvre Niortaise Marais Poitevin

Valeurs mesurées le : 07/09/2023

Bassin	Zone de gestion	Indicateur de Référence	Type*	Unité	Seuils			Mesures Débit ou Niveau	Tendance sur les 7 derniers jours	Arrêté en cours	Date d'effet	
					Niveau 1	Niveau 2	Niveau 3					
Sèvre Niortaise	MP1 Sèvre niortaise Amont	Pamproux	P	m	0.60	0.50	0.40	0.40	↓	alerte	24 juillet 2023	
		St Coutant	P	m	-3.90	-4.05	-4.20	-3.90	↓			
		Pont de Ricou	D	m3/s	1.30	0.90	0.66	0.71	↓			
	MP2 Sèvre niortaise moyenne	St Gelais	P	m	-4.61	-5.11	-5.61	-4.72	↑	alerte	24 juillet 2023	
		Pont de Ricou	D	m3/s	1.30	0.90	0.66	0.71	↓			
	MP3 Lambon	Niort	P	m	-14.75	-15.50	-17.30	-17.43	↑	alerte renforcée	25 août 2023	
	MP7 Mignon Courance	Prissé La Charrière	P	m	-8.00	-9.00	-10.28	-8.65	↓	vigilance	28 août 2023	
		Le Bourdet	P	m	-4.02	-4.50	-5.00	-3.36	↑			
		St Hilaire la Pallud	P	m	-5.49	-5.75	-6.14	-5.41	↓			
	MP8 Autize	Saint Hilaire des Loges	D	m3/s	0.28	0.16	0.07	0.03	↓	crise	28 août 2023	
	MP9 Vendée	Saint Hilaire des Loges	Saint Hilaire des Loges	D	m3/s	0.28	0.16	0.07	0.03	↓	crise	28 août 2023
	MP14 Autize nappes	Oulmes	Oulmes	P	m	3.05	2.60	2.51	2.93	↑	vigilance	12 juin 2023
			Benet	P	m	-	-	1.65	1.84	↓		
	zone de gestion		Biefs	type (niveau)	unité	NOEd (-5cm) du 15/06 au 15/07 NOEf du 16/07 au 31/09		NCR	mesureq	Tendance		
	MP5.3 Marais Mouillé	Marais Mouillé	BOURDETTES	N	m	2.20	1.77	2.22	↑	vigilance	3 juillet 2023	
			BAZOIN	N	m	1.65	1.40	1.86	↑			
Le carreau d'or			N	m	1.43	1.28	1.59	↑				
Saint Arnault			N	m	2.00	1.68	1.75	↑				
l'Acqueduc			N	m	1.70	1.32	1.45	↑				
le Chateau Vert			N	m	1.61	1.36	-					
LA GREVE			N	m	1.96	1.71	1.71	↓				
SAZAY			N	m	2.35	2.10	2.51	↑				
CHABAN	N	m	6.00	5.75	6.17	↑						
		Indicateur de référence			Débit (DCR) / niveau (PCR) Niveau de crise		Débit ou niveau	Tendance		Seuil franchi		
BASSIN SNMP		Station de la Tiffardière à Niort (point nodal du SDAGE)	D	m3/s		1.20	2.16	↓				
MP 8	Autize / Vendée	Saint Hilaire des Loges	D	m3/s		0.066	0.03	↓				
MP 9												
MP3	Lambon	Niort	P	m		-18.40	-17.43	↑				

Source : DDT79

Certains piézomètres et les débitmètres sont légèrement redescendus suites aux dernières chaleurs.

Les bassins MP1, MP2 sont entrés en **ALERTE** dès le 24/07/2023.


Le bassin MP3 est entré en **ALERTE RENFORCEE** à partir du 28/08/2023.

Le bassin MP7 est entré en **VIGILANCE** le 28/08/2023

Les bassins MP8 et MP9 sont entrés en **CRISE** depuis le 28/08/2023.

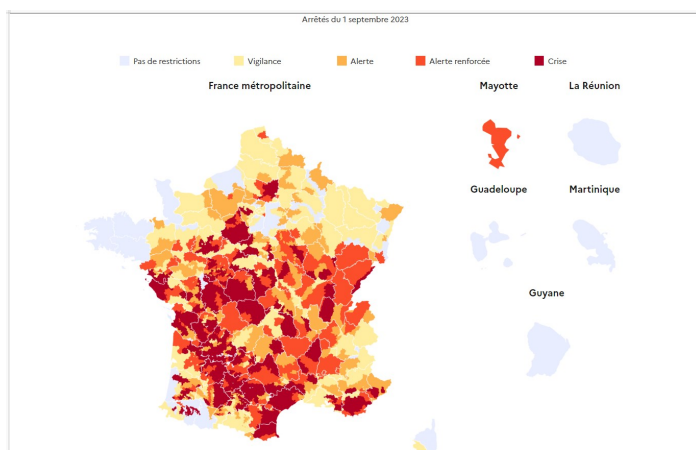
Les bassins MP14 et MP5.3 reste en **vigilance**.

Merci d'éviter toute irrigation l'après-midi entre 12h et 17h.



Propluvia

Vous souhaitez obtenir rapidement et facilement un arrêté sécheresse, mais vous ne savez pas où chercher ? Le site



Propluvia propulsé par le gouvernement Français est là pour vous aider.

Il permet en un clic de souris d'obtenir une **carte détaillée des arrêtés d'eau en vigueur** dans le département souhaité.

[EN SAVOIR +](#)

VigiEau

Un site web proposé par le gouvernement se nommant VigiEau est disponible tant aux professionnels qu'aux particuliers. Il vous permet de rester informé localement sur le sous bassin qui vous concerne (état hydrique...). Des conseils sont également donnés pour réduire sa consommation d'eau.

La carte ci dessous présente la situation de la sécheresse en France au **11.08.2023**

La situation en Deux-Sèvres et Charente-Maritime reste dans la moyenne haute de ce qu'il se passe en France métropolitaine actuellement. Nous sommes catégorisés en **Alerte** dans la grande majorité de nos **deux départements limitrophes**. Des sous bassins placés en **Alerte renforcée** sont également à notifier.

[EN SAVOIR +](#)

N'oubliez pas, nous sommes présents sur les réseaux sociaux :



Nos financeurs



Établissement public du ministère chargé du développement durable

Pour toute question relative à l'**OUGC**, voici nos moyens de contact :

Mail : irriginfo@cmds.chambagri.fr | **Tel :** [05.49.77.15.15](tel:05.49.77.15.15)

Chambre Interdépartementale d'Agriculture Charente-Maritime Deux-Sèvres, 2 Avenue de Fétilly, CS 85074, 17074 LA ROCHELLE CEDEX 9

Rédacteur : Morgane LEBRAULT, Conseillère Eau et Environnement

Partenaires Techniques : Chambre Régionale d'Agriculture Nouvelle Aquitaine, Arvalis Institut du Végétal, Wheeler-Measures

[CIA 17-79](#) | [Se désabonner](#)