




# BULLETIN D'ETIAGE

NEWSLETTER N°21 du 29/09/2023

## Point météo

Station de AMURE

								
ven. 29 sept. 2023		19°C / 14°C 22°C	0.1mm	9km/h →	80%	2mm	58 %	96 W/m <sup>2</sup> 832 J/cm <sup>2</sup>
sam. 30 sept. 2023		19°C / 11°C 26°C	0mm	3km/h ↗	74%	2.3mm	18 %	180 W/m <sup>2</sup> 1552 J/cm <sup>2</sup>
dim. 1 oct. 2023		23°C / 17°C 30°C	0mm	4km/h ↖	60%	2.9mm	45 %	165 W/m <sup>2</sup> 1422 J/cm <sup>2</sup>
lun. 2 oct. 2023		24°C / 18°C 33°C	0mm	10km/h ↗	57%	5.1mm	49 %	162 W/m <sup>2</sup> 1395 J/cm <sup>2</sup>
mar. 3 oct. 2023		19°C / 15°C 24°C	0mm	10km/h ↖	66%	2.9mm	86 %	137 W/m <sup>2</sup> 1185 J/cm <sup>2</sup>
mer. 4 oct. 2023		17°C / 12°C 24°C	0mm	15km/h ↙	50%	4.3mm	20 %	183 W/m <sup>2</sup> 1583 J/cm <sup>2</sup>
jeu. 5 oct. 2023		19°C / 13°C 27°C	0mm	7km/h ↗	59%	3.1mm	50 %	166 W/m <sup>2</sup> 1433 J/cm <sup>2</sup>
ven. 6 oct. 2023		22°C / 16°C 29°C	0mm	8km/h ↖	63%	3.4mm	63 %	161 W/m <sup>2</sup> 1389 J/cm <sup>2</sup>
sam. 7 oct. 2023		24°C / 19°C	0mm	16km/h ↗	50%	5.9mm	82 %	166 W/m <sup>2</sup>



- Les températures de la semaine prochaine seront comprises entre **11°C et 33°C**. La journée la plus chaude serait celle du **lundi 02/10/2023** avec un ETP atteignant 5.1 mm.
- **Très peu de précipitations prévues, seulement en fin de week-end prochain, environ 1.8mm.**
- La couverture nuageuse sera **variable et haute** tout au long de la semaine
- Des brises de vent sont prévues le week-end prochain et début de semaine prochaine, entre **3 et 16 km/h**.

Source : [Wheater-Measures](#)

## Point OUGC

### Index

- Les relevés d'index du **01/04** et du **29/05** sont nécessaires pour suivre votre consommation printemps-été et pouvoir calculer vos volumes ventilés. S'il y a un oubli concernant vos index ou votre ventilation, n'hésitez pas à joindre votre conseiller
- Le prochain relevé d'index sera celui du 31/10, index de fin de campagne.
- **Si vous êtes déjà en fin d'irrigation, informez votre OUGC qui pourra dès à présent enregistrer votre index de fin de campagne.**
- Pour toute question, n'hésitez pas à joindre votre conseiller

[OUGC Marais Poitevin](#)

**OUGC**

Organisme Unique de Gestion Collective du bassin du Marais poitevin  
Chambre d'Agriculture des Deux-Sèvres

### Relevés d'index

Le formulaire de relevés des index a été mis à disposition sur le site de la Chambre d'Agriculture

[FICHE DE RELEVÉS D'INDEX](#)



**PRÉFET  
DES DEUX-SÈVRES**

*Liberté  
Égalité  
Fraternité*

**PAR 2023**

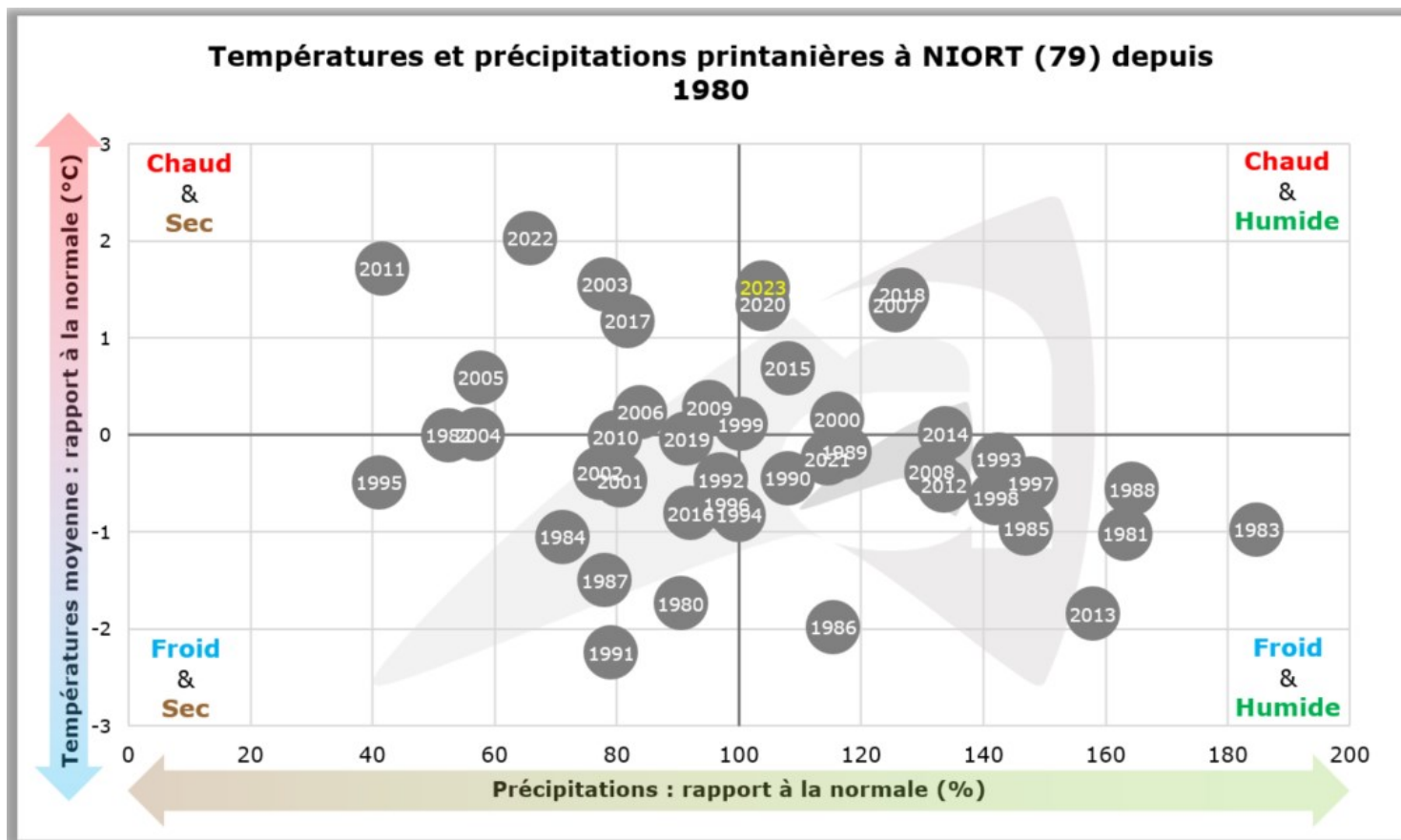
L'arrêté inter-préfectoral portant validation du plan de répartition 2023 à l'Établissement Public du Marais Poitevin en tant qu'Organisme Unique de gestion Collective a été signé le 03.05.2023

[ARRETE](#)

## Tendances saisonnières

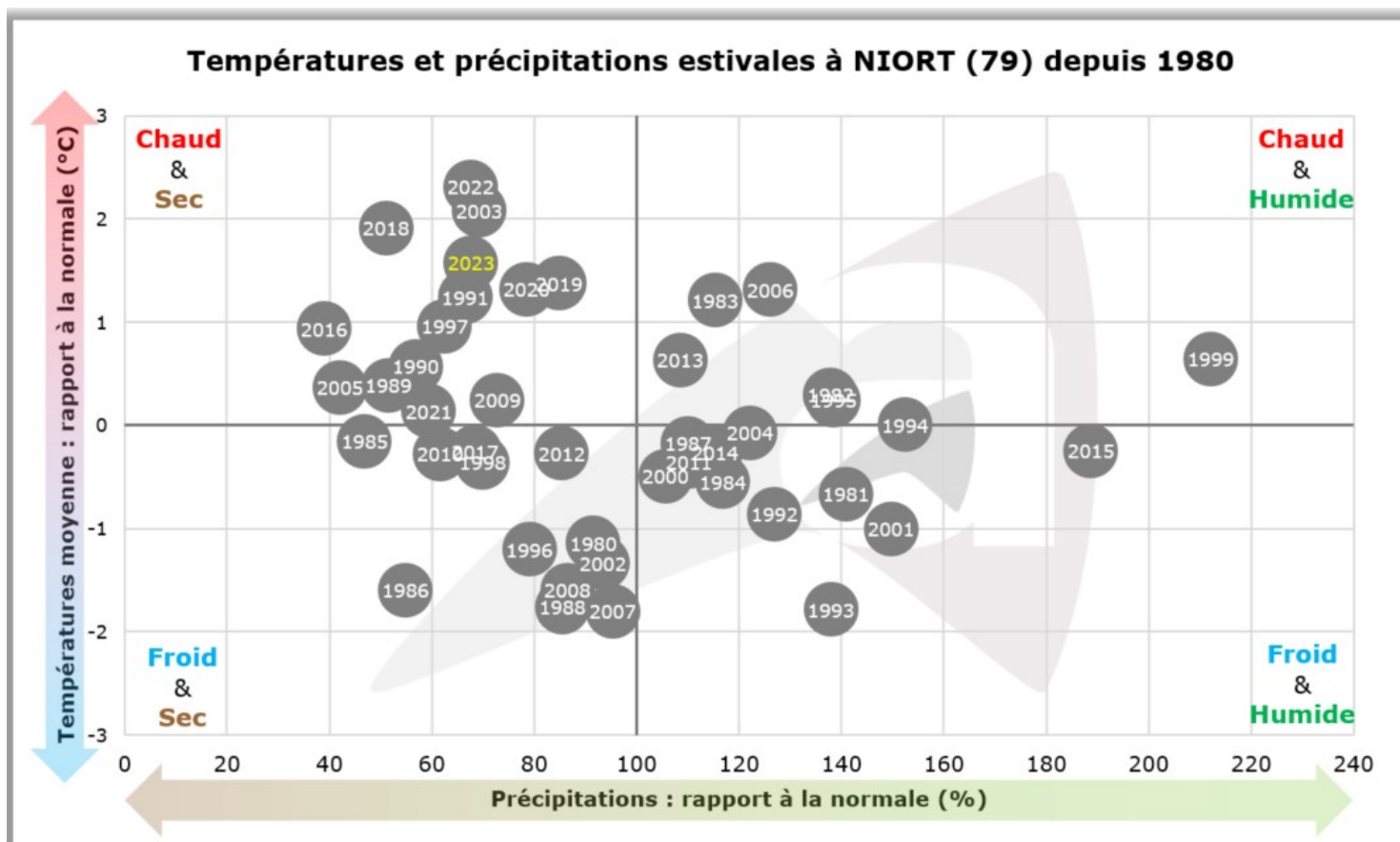
Ci-dessous un bilan climatique répertoriant entre 1980 et 2023 pour la période printemps (du 1er avril au 30 juin) les tendances sur NIORT en températures

Comme on peut le voir, la station météo de Niort indique que le printemps 2023 a été plus chaude et sèche que la normale mais les précipitations sont dans la normale. En comparaison, l'année 2022 avait été en moyenne plus chaude en température mais surtout plus sèche en terme de précipitations



Ci-dessous, un bilan climatique répertoriant entre 1980 et 2023 pour la période été (du 1er juillet au 30 septembre) les tendances sur NIORT en températures et précipitations (attention sur 2023, les données ne sont pas encore complètes).

Comme on peut le voir l'année 2023 a été chaude en terme de température mais dans la moyenne encore au niveau des précipitations. En comparaison, l'année 2022 a été légèrement plus chaude en température mais largement plus sèche en précipitations.





# Bassin Sèvre Niortaise Marais Poitevin

Valeurs mesurées le : **28/09/2023**

Bassin	Zone de gestion		Indicateur de Référence	Type*	Unité	Seuils			Mesures	Tendance sur les 7 derniers jours	Arrêté en cours	Date d'effet
						Niveau 1	Niveau 2	Niveau 3	Débit ou Niveau			
<b>Sèvre Niortaise</b>	MP1	Sèvre niortaise Amont	Pamproux	P	m	0,60	0,50	0,40	0,40	↓	alerte	24 juillet 2023
			St Coutant	P	m	-3,90	-4,05	-4,20	-3,93	↓		
			Pont de Ricou	D	m3/s	1,30	0,90	0,66	1,04	↓		
	MP2	Sèvre niortaise moyenne	St Gelais	P	m	-4,61	-5,11	-5,61	-3,70	↑	alerte	24 juillet 2023
			Pont de Ricou	D	m3/s	1,30	0,90	0,66	1,04	↓		
	MP3	Lambon	Niort	P	m	-14,75	-15,50	-17,30	-16,91	↓	alerte renforcée	25 août 2023
	MP7	Mignon Courance	Prissé La Charrière	P	m	-8,00	-9,00	-10,56	-8,79	↑	vigilance	28 août 2023
			Le Bourdet	P	m	-4,02	-4,50	-5,00	-2,57	↑		
			St Hilaire la Pallud	P	m	-5,49	-5,75	-6,14	-4,18	↑		
	MP8	Autize	Saint Hilaire des Loges	D	m3/s	0,28	0,16	0,07	0,90	↑	crise	28 août 2023
	MP9	Vendée										
	MP14	Autize nappes	Oulmes	P	m	3,05	2,60	2,51	3,33	↑	vigilance	12 juin 2023
			Benet	P	m	-	-	1,65	2,04	Epp :502		
	zone de gestion		Biefs	type (niveau)	unité	NOEd (-5cm) du 15/06 au 15/07 NOEF du 16/07 au 31/09		NCR	mesureq	Tendance		
	MP5.3	Marais Mouillé	BOURDETTES	N	m	2,20		1,77	2,2	↓	vigilance	3 juillet 2023
			BAZOIN	N	m	1,65		1,40	1,73	↓		
			Le carreau d'or	N	m	1,43		1,28	1,66	↑		
			Saint Arnault	N	m	2,00		1,68	1,84	↑		
			l'Acqueduc	N	m	1,70		1,32	1,5	↑		
			le Chateau Vert	N	m	1,61		1,36	1,48	↑		
LA GREVE			N	m	1,96		1,71	1,95	↓			
SAZAY			N	m	2,35		2,10	2,49	↑			
CHABAN			N	m	6,00		5,75	6,04	↓			
		Indicateur de référence			Débit (DCR) / niveau (PCR) Niveau de crise			Débit ou niveau	Tendance		Seuil franchi	
BASSIN SNMP		Station de la Tiffardière à Niort (point nodal du SDAGE)	D	m3/s		1,20		2,92	↓			
MP 8 MP 9	Autize / Vendée	Saint Hilaire des Loges	D	m3/s		0,066		0,90	↑			
MP3	Lambon	Niort	P	m		-18,40		-16,91	↓			

Source : DDT79

Certains piézomètres et les débitmètres sont légèrement redescendus suites aux dernières chaleurs.

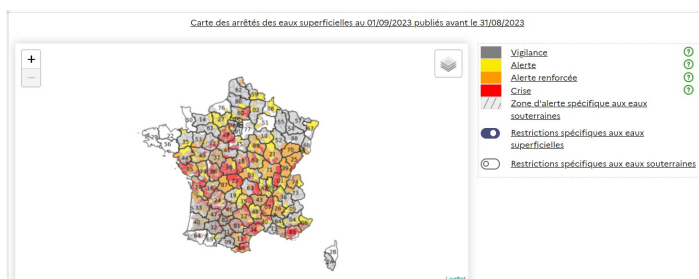
Les bassins MP1, MP2 sont entrés en **ALERTE** dès le **24/07/2023**.

Le bassin MP3 est entré en **ALERTE RENFORCEE** à partir du **25/08/2023**.

Le bassin MP7 est entré en **VIGILANCE** le **28/08/2023**

Les bassins MP8 et MP9 sont entrés en **CRISE** depuis le **28/08/2023**.

Les bassins MP14 et MP5.3 restent en **vigilance**.

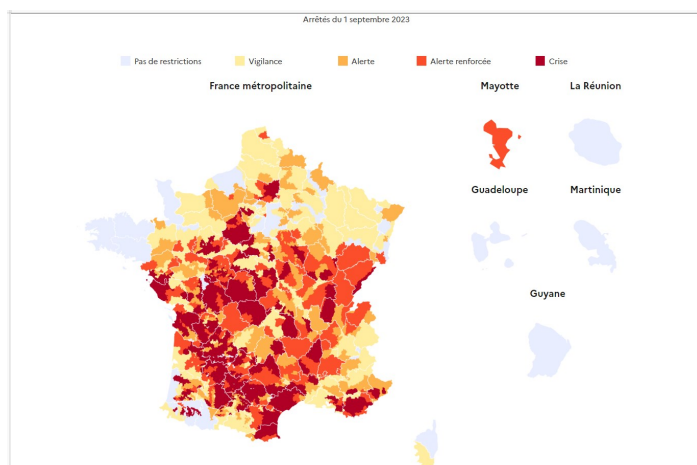


## Propluvia

Vous souhaitez obtenir rapidement et facilement un arrêté sécheresse, mais vous ne savez pas où chercher ? Le site Propluvia propulsé par le gouvernement Français est là pour vous aider.

Il permet en un clic de souris d'obtenir une **carte détaillée des arrêtés d'eau en vigueur** dans le département souhaité.

[EN SAVOIR +](#)



## VigiEau

Un site web proposé par le gouvernement se nommant VigiEau est disponible tant aux professionnels qu'aux particuliers. Il vous permet de rester informé localement sur le sous bassin qui vous concerne (état hydrique...). Des conseils sont également donnés pour réduire sa consommation d'eau.

La carte ci dessous présente la situation de la sécheresse en France au **11.08.2023**

La situation en Deux-Sèvres et Charente-Maritime reste dans la moyenne haute de ce qu'il se passe en France

métropolitaine actuellement. Nous sommes catégorisés en **Alerte** dans la grande majorité de nos **deux départements limitrophes**. Des sous bassins placés en **Alerte renforcée** sont également à notifier.

EN SAVOIR +

N'oubliez pas, nous sommes présents sur les réseaux sociaux :



Nos financeurs



Pour toute question relative à l'**OUGC**, voici nos moyens de contact :

**Mail :** [irriginfo@cmds.chambagri.fr](mailto:irriginfo@cmds.chambagri.fr) | **Tel :** [05.49.77.15.15](tel:05.49.77.15.15)

**Chambre Interdépartementale d'Agriculture Charente-Maritime Deux-Sèvres**, 2 Avenue de Fétilly, CS 85074, 17074 LA ROCHELLE CEDEX 9

*Rédacteur :* Morgane LEBRAULT, Conseillère Eau et Environnement

*Partenaires Techniques :* Chambre Régionale d'Agriculture Nouvelle Aquitaine, Arvalis Institut du Végétal, Wheeler-Measures

[CIA 17-79](#) | [Se désabonner](#)