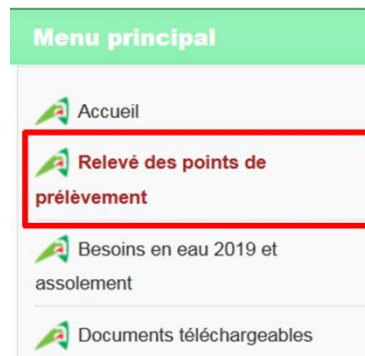


AVRIL 2019

➤ **Se connecter sur le site [www.ougcthouet.fr](http://www.ougcthouet.fr)**



Renseigner l'identifiant et le mot de passe communiqués dans l'un des emplacements prévus et cliquer sur Connexion.





## ➤ **Menu principal**

Une fois connecté, dans le Menu principal de gauche, **veuillez cliquer sur le « Relevé des points de prélèvement ».**



## ➤ **Etape 1 : La liste de vos points de prélèvement**

Liste des Points de prélèvement de

Nombre de point de prélèvement : 2

Identifiant	Lieu dit	Commune	Nature Ressource	Unité de gestion	Actif	
PP79113005	<input type="text"/>	<input type="text"/>	Retenue alimentée par cours d'	ARGENTON	●	
PP79113006	<input type="text"/>	<input type="text"/>	Retenue Collinaire	ARGENTON	●	

<< - 1 / 1 - >>

Visualisation des relevés effectués ou non pour vos points actifs :

	01-04	30-04	31-05	01-07	15-07	29-07	12-08	26-08	09-09	23-09	31-10
PP79113005	●	●	●	●	●	●	●	●	●	●	●
PP79113006	●	●	●	●	●	●	●	●	●	●	●

Vous accédez à la liste de vos points de prélèvement sur le bassin du Thouet.

Pour chaque point, une pastille  figure à droite du tableau

Veuillez cliquer sur la pastille  pour accéder au relevé d'index du point de prélèvement.

Par défaut, un relevé d'index est affecté à un point de prélèvement. Pour toute autre situation, merci de contacter votre OUGC



## Etape 2 : Inscription de votre relevé d'index

Retenue alimentée par cours d'eau	Volume d'été		
	Printemps Du 01-04 au 30-06	Du 01-07 au 22-09	Automne
Attribué potentiel			
Autorisé (au 12/04/2019)			
Consommé	0	0	0

Historique de vos relevés pour le point : PP79113005

Date relevé	01-04	30-04	31-05	01-07	15-07	29-07	12-08	26-08	09-09	23-09	31-10
Réalisé le											
Valeur Compteur											
Volume consommé depuis dernier relevé											
Volume consommé cumulé											

Vous avez saisi 0 sur 8 relevés obligatoires.  
Vous avez saisi 0 sur 3 relevés facultatifs.

Date de référence : 01-04-2019  
En cas de changement de compteur, merci de contacter la chambre d'agriculture.

Valeur du compteur :

Votre campagne d'irrigation est terminée pour ce point ?  Oui  Non

Sélectionner la date de référence puis Inscrivez votre relevé d'index dans la case en dessous, enfin cliquez sur le bouton « Valider ».

Une fenêtre de confirmation s'ouvre et votre relevé d'index apparaît dans le tableau de synthèse.

**Veillez refaire la même manipulation autant de fois que vous avez de points de prélèvement en cliquant sur le bouton « Retour ».**

**Vous retrouvez alors la liste de vos points de prélèvement et pouvez reprendre ce tutoriel à l'étape 1.**

**\*ASTUCE\*** : En sélectionnant « Oui » à « Votre campagne d'irrigation est terminée pour ce point ? » la valeur de l'index est reporté sur l'ensemble des dates jusqu'au 31 octobre.

## TELEDECLARATION DES INDEX OBLIGATOIRES

- Index de début (**1er avril**) et de fin (**31 octobre**) obligatoires pour **tous** les types de prélèvement
- **Thouet Réalimenté** : A partir du **15 juin**, remplir son index chaque début de semaine
- **Autres bassins avec volume été et/ou printemps (hors réserves déconnectées)** : A saisir toutes les **fin de mois** à partir du 1<sup>er</sup> juillet. Pour les cultures dérogées, lors des coupures de l'irrigation, noter ses index hebdomadairement.
- Pour permettre à l'OUGC (et à la SPL) une meilleure gestion de l'eau, et améliorer la connaissance en temps réel des prélèvements, notamment en cas de sécheresse.
- **Rappel** : Vous devez être en capacité de fournir vos relevés d'index à la semaine en cas de contrôle par la Police de l'eau lors de la campagne d'irrigation (cf. [fiche relevé d'index](#))

*Contacts : 05 49 77 18 56*