



IRRIG 'Charente & affluents n°5

24/06/2022

Irrig'Boutonne est édité par les Chambres d'agriculture de la Charente-Maritime et des Deux-Sèvres et vous permet de vous tenir informé des actions agricoles du Projet de Territoire de Gestion de l'Eau Boutonne.

Vous consultez les relevés des sondes sur :

AQUALIS

ID : agri17

MDP : irrig17

METEO

Ci-dessous, les cumuls de pluie et d'ETP depuis début avril par décade :

Décade	Saintes Pluio- métrie (en mm)	Saintes ETP (en mm)	Pont Saint Germain Pluio- métrie (en mm)	Pont Saint Germain ETP (en mm)
Avril 1	34	20,7	46,1	21,1
Avril 2	14,4	31,5	14	30,1
Avril 3	7,2	30	17,6	27,7
Mai 1	0	41,6	0,4	42
Mai 2	5,2	45,8	1,8	45,1
Mai 3	26,8	44,8	15,6	43,2
Juin 1	26	43,3	31,2	39,8
Juin 2	5,2	67	37,1	63,5
Juin 3 (du 20 au 22)	20	8,2	12,4	7,7

Contacts :

➤ CA17 - Alexandre Pabœuf
06 87 72 54 58

➤ CA 17 - Valentin Pommier
05 46 50 45 00

Liens utiles :




- Suivi piézométrique de l'indicateur de St-Agnant (Arnoult)
- Suivi piézométrique de l'indicateur de Breuil La Réorte (Gères-Devise)
- Suivi piézométrique de l'indicateur de Ballans (Antenne-Rouzille)
- Suivi de l'indicateur de débit de La Lijardière (Seugne)
- Suivi de l'indicateur de débit à Chanier (Charente aval)
- Page irrigation de la DDTM











Terres Inovia mène une enquête sur les « FREINS ET LEVIERS AUTOUR DE L'IRRIGATION ». Nous vous invitons à répondre à ce très court questionnaire :

<http://manager.e-questionnaire.com/questionnaire.asp?a=KBxbkVadtK>

Prévisions météo à Saint-Porchaire :

							
ven. 24 juin 2022	18°C / 15°C 21°C	6.6mm	9km/h ↗	79%	3.8mm	92 %	251 W/m ² 2172 J/cm ²
sam. 25 juin 2022	15°C / 13°C 17°C	20.2mm	5km/h ↗	92%	1.3mm	83 %	66 W/m ² 566 J/cm ²
dim. 26 juin 2022	15°C / 12°C 19°C	3mm	5km/h ↗	88%	2.6mm	75 %	182 W/m ² 1574 J/cm ²
lun. 27 juin 2022	16°C / 12°C 21°C	0mm	4km/h ↗	76%	4.2mm	25 %	300 W/m ² 2588 J/cm ²
mar. 28 juin 2022	17°C / 10°C 24°C	0mm	3km/h ↖	62%	4.9mm	18 %	357 W/m ² 3083 J/cm ²
mer. 29 juin 2022	21°C / 12°C 28°C	0.3mm	3km/h ↖	53%	5.4mm	12 %	356 W/m ² 3072 J/cm ²
jeu. 30 juin 2022	17°C / 14°C 20°C	3.6mm	4km/h →	82%	2.1mm	90 %	121 W/m ² 1048 J/cm ²
ven. 1 juil. 2022	18°C / 14°C 22°C	0mm	3km/h →	64%	4.7mm	85 %	321 W/m ² 2769 J/cm ²
sam. 2 juil. 2022	17°C / 12°C 22°C	0mm	4km/h ↘	69%	4.9mm	17 %	350 W/m ² 3027 J/cm ²
dim. 3 juil. 2022	18°C / 13°C 24°C	0mm	4km/h ↘	74%	5mm	6 %	350 W/m ² 3024 J/cm ²

Prévisions météo à Chadenac :

								
ven. 24 juin 2022		18°C / 15°C 21°C	5.1mm	8km/h ↗	80%	3.7mm	92 %	248 W/m ² 2140 J/cm ²
sam. 25 juin 2022		15°C / 13°C 17°C	31mm	6km/h ↗	91%	1.2mm	84 %	52 W/m ² 446 J/cm ²
dim. 26 juin 2022		16°C / 13°C 20°C	0.2mm	5km/h ↗	82%	3mm	80 %	197 W/m ² 1699 J/cm ²
lun. 27 juin 2022		16°C / 12°C 21°C	0.9mm	4km/h →	78%	3.8mm	42 %	266 W/m ² 2297 J/cm ²
mar. 28 juin 2022		17°C / 10°C 24°C	0mm	3km/h ↗	64%	4.9mm	23 %	357 W/m ² 3081 J/cm ²
mer. 29 juin 2022		21°C / 13°C 29°C	0mm	3km/h ←	55%	5.5mm	12 %	355 W/m ² 3066 J/cm ²
jeu. 30 juin 2022		17°C / 15°C 20°C	4.5mm	3km/h →	84%	2.1mm	98 %	116 W/m ² 1006 J/cm ²
ven. 1 juil. 2022		18°C / 13°C 23°C	0mm	3km/h →	69%	4.2mm	76 %	289 W/m ² 2495 J/cm ²
sam. 2 juil. 2022		18°C / 13°C 23°C	0mm	4km/h ↘	67%	4.7mm	40 %	328 W/m ² 2831 J/cm ²
dim. 3 juil. 2022		18°C / 12°C 24°C	0mm	4km/h ↘	74%	5mm	5 %	350 W/m ² 3020 J/cm ²

ETAT DE LA RESSOURCE

Pas de variation importante la semaine passée, les niveaux sont toujours entre faibles et moyen dépendant des bassins. Avec une amélioration pour la Seugne et la Charente.

BASSINS	Seuil d'Alerte Printanier	Seuil de Coupure Printanier	Seuil d'Alerte Été	Seuil d'Alerte Renforcé d'Été	Seuil de Coupure d'Été	Niveau du jour
GERES-DEVISE	-1,97m	-6m	-6m	-7,5m	9,1m	-6,55m
ANTENNE-ROUZILLE	-21,5	-23m	-22,5m	-24,5m	-25m	-24,24m
SEUGNE	2,9m ³ /s	1,2m ³ /s	1,5m ³ /s	0,75m ³ /s	0,525m ³ /s	4,70m ³ /s
CHARENTE AVAL & BRUANT	39,4m ³ /s (du 01/04 au 15/05) Puis 28m ³ /s	17m ³ /s	17m ³ /s	13m ³ /s	10m ³ /s	24,45m ³ /s
ARNOULT	-17m	-17,25m	-17,25m	-18m	-18,5m	-17,24m
	Seuil du Rivollet, lieu-dit l'Isleau : L'absence d'écoulement entraîne l'arrêt de l'irrigation entre 9 et 17 heures.					

Source Réseau piézométrique Poitou-Charentes

RESTRICTIONS :

Les bassins normalement hors restrictions sont en limitation horaire par mesure de prévention.

Sous-bassin Geres - Devise : Volume hebdomadaire limité à 7% du volume restant à consommer au 15 juin + Interdiction de prélèvement la semaine de 8h à 19h et du samedi 8h au dimanche 19h

Sous-bassin Antenne - Rouzille : « Le volume hebdomadaire est limité à 7% du volume restant à consommer au 15 juin »

Sous-bassin de la Seugne : Volume hebdomadaire limité à 7% du volume restant à consommer au 15 juin + Interdiction de prélèvement entre 12h et 19h.

Sous-bassin Charente aval et bruant : Interdiction de prélèvement entre 12h et 19h.

Sous-bassin de l'Arnoult : « Le volume hebdomadaire est limité à 7% du volume restant à consommer au 15 juin » ET « Interdiction de prélèvement entre 8h et 19h ».

PILOTAGE DE L'IRRIGATION

Dans l'objectif de développer et démocratiser l'usage des Outils d'Aide à la Décision (OAD), la Chambre d'Agriculture met gratuitement à disposition le logiciel de bilan hydrique Irré-Lis développé par Arvalis - Institut du Végétal.

Pour cette première année, seul le maïs peut être suivi sur ce logiciel.

Pour en bénéficier, prenez contact avec votre technicien irrigation :

- PABOEUF Alexandre :
 - 06 87 72 54 58
 - alexandre.paboeuf@cmds.chambagri.fr

The logo for Irré-LIS features the text "Irré-LIS" in a red, sans-serif font. A green leaf icon is positioned above the letter 'i' in "LIS". A thick, yellow-green curved line sweeps across the bottom of the text.